

Sommer  
2026

# Berg Leben

**Special Olympics Winterspiele Bayern 2027:  
Oberallgäu wird Gastgeber der größten  
inkluisiven Wintersportveranstaltung**

**Neuer Standort, neue Möglichkeiten: Umzug der  
Geschäftsstelle in moderne Räume**

**Kletterwettbewerb „All You Can Climb“: Sechs Stunden  
sportliche Herausforderung und Gemeinschaft**



**Deutscher Alpenverein  
Sektion Allgäu-Immenstadt**

# Bergsport Maxi



Klostersteige 2 · 87435 Kempten · T (08 31) 5 20 95 57 · [bergsport.maxi@t-online.de](mailto:bergsport.maxi@t-online.de)

Wandern (SAC, T = Trekking)	Grad	Weg/Gelände	Anforderungen	Beispiele
	T1 Wandern	Weg gut gebahnt. Falls vorhanden, sind exponierte Stellen sehr gut gesichert. Absturzgefahr kann bei normalem Verhalten weitgehend ausgeschlossen werden.	Keine, auch mit Turnschuhen geeignet. Orientierung problemlos, in der Regel auch ohne Karte.	Hörner-Panorma-Tour Ofterschwang, Panormaweg Söllereck-Riezlern
	T2 Bergwandern	Weg mit durchgehendem Trassee. Gelände teilweise steil, Absturzgefahr nicht ausgeschlossen.	Etwas Trittsicherheit. Trekkingschuhe sind empfehlenswert. Elementares Orientierungsvermögen.	Jubiläumsweg, Überschreitung der Nagelfluhkette, Gr. Daumen über Koblat
	T3 anspruchsvolles Bergwandern	Weg am Boden nicht unbedingt durchgehend sichtbar. Ausgesetzte Stellen können mit Seilen oder Ketten gesichert sein. Eventuell braucht man die Hände fürs Gleichgewicht. Zum Teil exponierte Stellen mit Absturzgefahr, Geröllflächen, weglose Schrofen.	Gute Trittsicherheit. Gute Trekkingschuhe. Durchschnittliches Orientierungsvermögen. Elementare alpine Erfahrung.	Normalwege auf Wiedemerkopf, Hochvogel, östl. Fuchskarspitze
T4 Alpinwandern	Wegspur nicht zwingend vorhanden. An gewissen Stellen braucht es die Hände zum Vorwärtkommen. Gelände bereits recht exponiert, heikle Grashalden, Schrofen, einfache Firnfelder und apere Gletscherpassagen. SWW-Markierung: weiß-blau-weiß.	Vertrautheit mit exponiertem Gelände. Stabile Trekkingschuhe. Geländebeurteilungs- und gutes Orientierungsvermögen. Alpine Erfahrung. Bei Wettersturz kann ein Rückzug schwierig werden.	Reuttener Höhenweg, Hohe Gänge, Rauhorn, Biberkopf, Mädelegabel	

Hochtouren (SAC)	Grad	Fels	UIAA-Grad	Firn und Gletscher	Beispiele
	L / F leicht / facile	Einfaches Gehgelände (Geröll, einfacher Blockgrat).	ab I	Einfache Firnhänge, kaum Spalten	Gr. Venediger, Wilder Freiger, Wildspitze, je Normalwege
WS / PD wenig schwierig / peu difficile	Meistens noch Gehgelände, erhöhte Trittsicherheit nötig, Kletterstellen übersichtlich und problemlos.	ab II	In der Regel wenig steile Hänge, kurze steilere Passagen, wenig Spalten.	Zuckerhüt, Großglockner, Hohe Wilde, Dom, Gran Paradiso, je Normalwege	

Skitouren (SAC)	Grad	Steilheit	Geländeform, Aufstieg und Abfahrt	Ausgesetztheit	Engpässe in der Abfahrt	Beispiele
	L – leicht	bis 30°	weich, hügelig, glatter Untergrund	keine Ausrutschgefahr	keine Engpässe	Sonnenkopf, Rangiswanger Horn, Galtjoch
	WS – wenig schwierig	ab 30°	überwiegend offene Hänge mit kurzen Steilstufen. Hindernisse mit Ausweichmöglichkeiten (Spitzkehren nötig)	kürzere Rutschwege, sanft auslaufend	Engpässe kurz und wenig steil	Pontenkar, Sulzspitze, Engelspitze
ZS – ziemlich schwierig	ab 35°	kurze Steilstufen ohne Ausweichmöglichkeiten, Hindernisse in mäßig steilem Gelände erfordern gute Reaktion (sichere Spitzkehren nötig)	längere Rutschwege mit Bremsmöglichkeiten (Verletzungsgefahr)	Engpässe kurz, aber steil	Hoher Ifen, Leiterspitzen, Feuerspitze	

Schneeschuh (SAC, WT = Wintertrekking)	Grad	Gelände	Gefahren	Anforderungen	Beispiele
	WT1 – leichte Schneeschuhwanderung	< 25°, insgesamt flach oder wenig steil. In der näheren Umgebung sind keine Steilhänge vorhanden	Keine Lawinengefahr, keine Abrutsch- oder Absturzgefahr	Lawinenkenntnisse nicht notwendig	Talwanderung Tiefenbacher Moor
	WT2 – Schneeschuhwanderung	< 25°, insgesamt flach oder wenig steil. In der näheren Umgebung sind Steilhänge vorhanden	Lawinengefahr, keine Abrutsch- oder Absturzgefahr	Grundkenntnisse im Beurteilen der Lawinensituation	Steigbachtal, Alpe Gund, Gschwender Horn
	WT3 – anspruchsvolle Schneeschuhwanderung	< 30°, insgesamt wenig bis mäßig steil, kurze steilere Passagen	Lawinengefahr, geringe Abrutschgefahr, kurze auslaufende Rutschwege	Grundkenntnisse im Beurteilen der Lawinensituation	Hählekopf, Sonnenkopf, Krinnenspitze über Edenalpe
WT4 – Schneeschuhtour	< 30°, mäßig steil, kurze steilere Passagen und/oder Hangtraversen, Teilweise felsdurchsetzt, spaltenarme Gletscher	Lawinengefahr, Abrutschgefahr mit Verletzungsrisiko, geringe Absturzgefahr	Gute Kenntnisse im Beurteilen der Lawinensituation, gute Lauftechnik, Elementare alpinistische Kenntnisse	Ponten, Güntlespitz, Höferspitze	

MTB Singletrailskala	Grad	Ausprägung	Beispiele
	S0	S0 beschreibt einen Singletrail, der keine besonderen Schwierigkeiten aufweist. Dies sind meistens flüssige Wald- und Wiesenwege auf griffigen Naturböden oder verfestigtem Schotter. Stufen, Felsen oder Wurzelpassagen sind nicht zu erwarten. Das Gefälle des Weges ist leicht bis mäßig, die Kurven sind weitläufig.	Sonthofer Hof
	S1	Auf einem mit S1 beschriebenen Weg muss man bereits kleinere Hindernisse wie flache Wurzeln und kleine Steine erwarten. Sehr häufig sind vereinzelt Wasserrinnen und Erosionsschäden Grund für den erhöhten Schwierigkeitsgrad, der Untergrund kann teilweise auch nicht verfestigt sein. Das Gefälle beträgt maximal 40%. Spitzkehren sind nicht zu erwarten.	Pfunder Joch > Pustertal
S2	Im S-Grad S2 muss man mit größeren Wurzeln und Steinen rechnen. Der Boden ist häufig nicht verfestigt. Stufen und flache Treppen sind zu erwarten. Oftmals kommen enge Kurven vor, die Steilheit beträgt passagenweise bis zu 70%.	Eisjöchl > Passeier, Sentiero 601, Gardasee	

Klettersteig Skala nach Hüsler / Schall	Grad	Ausprägung	Beispiele
	K1/A, leicht	In der Regel trassierte Steige, Sicherungen in Relation zum Gelände komfortabel. Große, natürliche Tritte, wo diese fehlen sind Stiegen, kurze Leitern und Eisenbügel montiert. Etwas ausgesetzte Passagen weisen durchgehend Seil- oder Kettensicherungen auf (auch Seilgeländer). Für erfahrene Berggänger ist keine Selbstsicherung notwendig.	Heilbronnerweg
	K2/B, mittel	Man bewegt sich abschnittsweise bereits in steilerem Felsgelände, die Route ist aber aufwändig gesichert. Steile oder senkrechte Passagen sind durch Leitern und / oder Eisenklammern entschärft. Auch in wenig schwierigem Gelände sichern Drahtseile oder Ketten den Klettersteigler. Selbstsicherung ratsam.	Hoher Gang, Sebensee; Schönecksteig, Hinteres Schöneck; Höllental, Zugspitze
	K3/C, ziemlich schwierig	Die Route verläuft über längere Strecken in steilem, auch ausgesetzten Felsgelände (III. Schwierigkeitsgrad entsprechend), ist aber eher großzügig gesichert. Es gibt keine Passagen, bei denen kräftiger Armzug notwendig ist. Selbstsicherung erforderlich.	Tegelbergklettersteig, Imster Klettersteig, Salewa Klettersteig, Bettelwurf, Hindelanger Klettersteig
K4/D, schwierig	Steiles Felsgelände mit senkrechten Stellen, es gibt auch kleine, gut abgesicherte Überhänge. Vielfach verläuft die Route beträchtlich ausgesetzt, natürliche Tritte und Griffe sind oft klein. Auch an exponierten oder steilen Passagen ist nur eine Drahtseilsicherung vorhanden (Armkraft erforderlich). Künstliche Haltepunkte wie Haken oder Eisentritte lediglich an den schwierigsten Stellen. Eine Ausnahme bilden die Sportklettersteige „à la française“, die in der Regel weit aufwendiger gesichert sind, aber auch maximal ausgesetzte Passagen aufweisen.	Boeseekofel, Südwand; Klettersteig Sulzfluh; Tälli-Klettersteig, Klettersteig Lachenspitze	

Klettern Skala nach UIAA	Bewertung	Erklärung	Beispiele
	I	Geringe Schwierigkeiten, einfachste Form der Felsklettere (jedoch kein leichtes Gehgelände). Die Hände sind zur Unterstützung des Gleichgewichtes erforderlich. Anfänger müssen am Seil gesichert werden. Schwindelfreiheit ist bereits erforderlich	Normalwege Schneck oder Gehrenspitze
	II	Mäßige Schwierigkeiten. Hier beginnt die Klettere, welche die Drei-Punkt-Haltung erforderlich macht	Normalwege Gimpel und Urbeleskarspitze
	III	Mittlere Schwierigkeiten. Geübte und erfahrene Kletterer können Passagen dieser Schwierigkeit noch ohne Seilsicherung erklettern. Senkrechte Stellen verlangen bereits Kraftaufwand.	Trettach-Überschreitung, Kellespitz W-Grat, Olperer Überschreitung
	IV	Große Schwierigkeiten. Hier beginnt die Klettere schärferer Richtung. Erhebliche Klettererfahrung notwendig. Längere Kletterstellen bedürfen meist mehrerer Zwischensicherungen. Auch geübte und erfahrene Kletterer bewältigen Passagen dieser Schwierigkeit gewöhnlich nicht mehr ohne Seilsicherung	Gimpel Alte Süd, Höllhorn S-Grat, Badile N-Kante
V	Sehr große Schwierigkeiten. Zunehmende Anzahl an Zwischensicherungen ist die Regel. Erhöhte Anforderungen an körperliche Voraussetzungen, Klettertechnik und Erfahrung. Lange hochalpine Routen im Schwierigkeitsgrad V zählen bereits zu den ganz großen Unternehmungen in den Alpen und außeralpinen Regionen	Rote Flüh SO-Wand, Salbit-Südgrat, Teufelsgrat am Mont Blanc du Tacul	

# Vorwort



## Liebe Mitglieder, liebe Bergfreundinnen und Bergfreunde,

manchmal lohnt es sich, kurz innezuhalten und zurückzuschauen. Nicht lange – aber gerade lange genug, um zu sehen, was sich alles bewegt hat. Denn Bewegung gehört nicht nur zum Sport, sondern auch zu unserem Vereinsleben.

Ein besonders sichtbarer Schritt ist in den vergangenen Monaten gelungen: Unsere Geschäftsstelle ist umgezogen. Neue, moderne Räume bedeuten für uns mehr als neue Möbel und frische Wände. Sie schaffen Platz für Ideen, für Begegnungen und für das tägliche Engagement vieler Menschen, die im Hintergrund dafür sorgen, dass unser Verein funktioniert. Wir freuen uns darauf, diesen neuen Ort mit Leben zu füllen – und natürlich darauf, euch dort begrüßen zu dürfen.

In unserer Region steht ein besonderes Ereignis bevor: Die Special Olympics Winterspiele Bayern kommen nach Sonthofen und in die Hörnerdörfer. Dieses großartige Sportereignis steht für gelebte Inklusion, Fairness und Begeisterung für Bewegung. Es ist beeindruckend zu sehen, wie viele Menschen sich engagieren, um Athletinnen und Athleten mit Beeinträchtigungen eine Bühne zu geben, auf der sportliche Leistungen ebenso zählen wie Teamgeist und Lebensfreude.

Dass Sport auch einfach Spaß machen darf, zeigt einmal mehr unser beliebter Spaßwettkampf „All you can climb“ im Kletterzentrum Sonthofen. Die Veranstaltung hat sich inzwischen zu einem echten Publikumsmagneten entwickelt. Ob Einsteigerinnen, erfahrene Kletterer oder begeisterte Zuschauer – die lockere Atmosphäre, spannende Herausforderungen und das gemeinsame Erleben machen diesen Tag jedes Jahr zu etwas Besonderem.

All diese Geschichten zeigen: Unser Verein lebt von Menschen, die mitmachen, anpacken und gemeinsam etwas gestalten. Dafür möchten wir Ihnen herzlich danken.

Viel Freude beim Lesen dieser Ausgabe!  
Sportliche Grüße

A handwritten signature in black ink, appearing to read 'M. Fracaro'. The signature is fluid and stylized, with a long horizontal stroke at the end.

Euer Michael Fracaro, Geschäftsführer

  
**Wir brauchen dich!**  
Ehrenamt im  **DAV**

## Wir suchen dich als

- Tourenleiter\*in
- Trainer\*in
- Familiengruppenleiter\*in
- Jugendleiter\*in

Interesse?

Melde dich bei uns unter  
[info@dav-allgaeu-immenstadt.de](mailto:info@dav-allgaeu-immenstadt.de)

[www.dav-allgaeu-immenstadt.de](http://www.dav-allgaeu-immenstadt.de)

### Geschäftsstelle

Hochstraße 12  
87527 Sonthofen

Tel. 083 21 - 2 67 76

E-Mail: [info@dav-allgaeu-immenstadt.de](mailto:info@dav-allgaeu-immenstadt.de)

Internet: [www.dav-allgaeu-immenstadt.de](http://www.dav-allgaeu-immenstadt.de)

Öffnungszeiten: Mo, Mi, Do 8:00–12:00 Uhr  
Do 13:00–17:00 Uhr

Weitere Termine nach Vereinbarung.

Bank: Sparkasse Allgäu

IBAN: DE84 7335 0000 0320 0053 58

SWIFT-BIC: BYLADEM1ALG

### Impressum

Herausgeber: DAV Sektion Allgäu-Immenstadt e. V.

Redaktion: Geschäftsstelle der Sektion

Leserbriefe: [meinung@dav-allgaeu-immenstadt.de](mailto:meinung@dav-allgaeu-immenstadt.de)

Gestaltung und Satz: keck konzept design

Druck: Klimaneutral auf FSC®-Mix-Papier

Auflage: 6450 Exemplare

Titelbild: Westgrat am Hohen Straußberg, S. 109

### Kletterzentrum Sonthofen

Stadionweg 12

87527 Sonthofen

Tel. 08321 - 6 07 60 15


E-Mail: [info@kletterzentrum-sonthofen.de](mailto:info@kletterzentrum-sonthofen.de)

Internet: [www.kletterzentrum-sonthofen.de](http://www.kletterzentrum-sonthofen.de)

Öffnungszeiten und Eintrittspreise, sowie Informationen zu Kursen finden Sie auf der oben genannten Internetseite.

 Druckprodukt mit finanziellem  
**Klimabeitrag**  
ClimatePartner.com/53106-2603-1006



 Hinweis: Im gesamten Magazin wird teils aus Gründen der besseren Lesbarkeit die Sprachform des generischen Maskulinums angewendet. Es wird an dieser Stelle darauf hingewiesen, dass die ausschließliche Verwendung der männlichen Form im Sinne der Gleichberechtigung grundsätzlich für alle Geschlechter gilt und keine Wertung beinhaltet.

# Inhalt

## Neuigkeiten 6

Scheckübergaben an Handicap-Gruppen	6
Zahlreiche Kursangebote im Winter	6
Vorträge bei Ortsgruppenabenden und Monatsversammlungen	6
Neuigkeiten aus der Kletterhalle	7
Herzlichen Glückwunsch!	7

## Sektionsinfos 8

Materialverleih	8
Social-Media	8
Sektionsbusse	8
Alpenvereinsbücherei	8
Alpenvereinschlüssel	9
DAV-Produkte	9
Mitgliedschaft	10
Mitgliederstand 30.12.2025	10
Neuer Standort, neue Möglichkeiten: Umzug der Geschäftsstelle in moderne Räume	12

## Inklusion 48

Handicap-Gruppen	48
3 000 Euro für inklusive Klettergruppe der DAV Sektion Allgäu-Immenstadt von der ALPS Family Office AG	48
Unterstützung für Handicap-Gruppen durch Stadt Immenstadt: 1 000 Euro für inklusive Klettergruppen der DAV Sektion Allgäu-Immenstadt	49
Special Olympics Winterspiele Bayern 2027: Oberallgäu wird Gastgeber der größten inklusiven Wintersportveranstaltung	50

Bericht des Schatzmeisters	20
Verstorbene	22
Jubilare	23
Unsere Hütten	26
Edmund-Probst-Haus	26
Kaufbeurer Haus	28
Prinz-Luitpold-Haus	30
Waltenbergerhaus	32

## Gesichter der Sektion 14

Peter Hausmann	14
Martin Berkold	15
Jenny Klemm	16
Bettina Müller	18
Erfahrungsbericht von Emilia Heeb (Bundesfreiwilligendienst)	19

## Kletterzentrum 36

Herzlich Willkommen	36
Kletterwettbewerb „All You Can Climb“	38
News	40
Unser Kursangebot	42
Gruppen	45

## Jugend und Familie 52

Jugendreferentin und Stellvertreter	52
Weitere Angebote für Kinder und Jugendliche	52
Jugendvollversammlung	52
Ausbildungskurse für Jugendliche von 14 bis 20 Jahren	53
Jugend und Familie OG Süd	54
Jugend und Familie OG Marktoberdorf	58

## Sicherheit auf Tour 62

Check your gear	62
Hilfe holen	63

## Ausbildungskurse 71

Teilnahmebedingungen	71
----------------------	----

## Tourenprogramm 76

Teilnahmebedingungen für das Tourenprogramm	76
Onlinesystem für Tourenanmeldung	78
Ortsgruppe Süd	80
Ortsgruppe Marktoberdorf	96
Ortsgruppe Bad Wörishofen	116

## Kurse und Touren 64

Wandern und Bergsteigen	64
Klettern	67
Hochtour	68
MTB	68
Ortsgruppenabende	70
Klettersteig	70
Bergmesse	70

## Natur und Umwelt 126

Citizen-Science-Projekt sucht den Alpenbock im Allgäu	126
Unterwegs für die Natur – Aktionstag „Natürlich auf Tour“	128
Klimabilanz 2024: Fortschritte auf dem Weg zur Klimaneutralität	129

## Veranstaltungen 132

# Neuigkeiten



## Scheckübergaben an Handicap-Gruppen

Die Handicap-Gruppen durften sich kürzlich über finanzielle Unterstützung in Höhe von insgesamt 4000 Euro freuen. Die Spenden wurden im Rahmen zweier Scheckübergaben überreicht. Ein besonderer Dank gilt hier Michael Blanz von der Alps Family Office AG sowie dem Bürgermeister der Stadt Immenstadt, Nico Sentner, für ihre Initiative.

Die Mittel werden für die Weiterentwicklung der bestehenden Gruppe sowie zur Unterstützung einer neu aufgebauten Gruppe für Kinder und Jugendliche mit Handicap verwendet. Damit wurde ein wichtiger Beitrag zur Stärkung inklusiver Sportangebote im Verein geleistet.

## Zahlreiche Kursangebote im Winter

In der vergangenen Wintersaison stand wieder ein umfangreiches Kursprogramm zur Verfügung. Von Einsteiger- bis Fortgeschrittenenkursen bot das Angebot vielfältige Möglichkeiten, sportliche Fähigkeiten weiterzuentwickeln und neue Disziplinen kennenzulernen. Besonders im Fokus standen erneut Kurse, die den Teilnehmenden den sicheren Umgang mit der LVS-Ausrüstung sowie das richtige Verhalten im Gelände vermitteln und damit die Sicherheit auf Tour erhöhen sollen. Die hohe Nachfrage zeigte, wie groß das Interesse an qualifizierter Ausbildung und gemeinsamer Aktivität im Winterbereich weiterhin ist.



Auch im aktuellen Sommerprogramm werden zahlreiche Kurse angeboten, die das bestehende Angebot sinnvoll ergänzen und vielen Mitgliedern neue sportliche Impulse ermöglichen.

## Vorträge bei Ortsgruppenabenden und Monatsversammlungen

Im Rahmen von Ortsgruppenabenden und Monatsversammlungen wurden regelmäßig Vorträge angeboten. Im Mittelpunkt standen dabei vor allem Foto- und Filmbeiträge zu Reisen in die unterschiedlichsten Regionen der Welt sowie Inhalte zu Sicherheit, Naturschutz und bergsportlicher Praxis. Die Ortsgruppenabende der Süd finden i.d.R. am zweiten Mittwoch jeden Monats statt, die Monatsversammlungen in der Ortsgruppe Marktoberdorf am zweiten Dienstag im Monat. Neue Gesichter sind dabei jederzeit herzlich willkommen.



## Neuigkeiten aus der Kletterhalle

Auch aus der Kletterhalle gibt es aktuelle Entwicklungen zu berichten. Neben laufenden Verbesserungen im Betrieb und Angebot sorgen neue Routen und Trainingsmöglichkeiten für Abwechslung und sportliche Herausforderungen. Die Kletterhalle bleibt damit ein zentraler Treffpunkt für Kletterbegeisterte aller Alters- und Leistungsstufen.

## Herzlichen Glückwunsch!

Im Namen des Vorstands und des Teams gratulieren wir unserem 1. Vorsitzenden Markus Haubelt und seiner Frau herzlich zur Hochzeit sowie zur Geburt ihrer Tochter. Zwei wunderbare Anlässe, die viel Freude, Liebe und neues Glück in das Leben bringen. Wir wünschen der jungen Familie von Herzen alles Gute, Gesundheit und viele glückliche gemeinsame Momente für die Zukunft.

## Top informiert auf unseren Social-Media-Kanälen

Alle News findet ihr auf unseren Social-Media-Kanälen – markiert uns gerne, wenn ihr unterwegs seid!



unsere Facebook-Seite



unser Instagram-Kanal



unsere Website

Unser Newsletter versorgt euch ganz bequem alle zwei Monate mit allen Updates und Neuigkeiten aus der Sektion. Wer diesen noch nicht erhält, kann sich in der Geschäftsstelle melden: gerne unter [info@dav-allgaeu-immenstadt.de](mailto:info@dav-allgaeu-immenstadt.de)

Ihr findet uns außerdem seit einiger Zeit bei Whatsapp mit einem eigenen Kanal – am besten gleich folgen, damit ihr keine Neuigkeiten verpasst.



WIR SUCHEN DICH!

ARBEITEN,  
WO ANDERE SICH  
EINE AUSZEIT NEHMEN!

AZUBI · MONTEUR · KD-MONTEUR

HEIZUNG · SANITÄR · SOLAR  
**SCHOLL+KARG**

[WWW.SCHOLL-KARG.DE](http://WWW.SCHOLL-KARG.DE)



# Sektionsinfos



## Materialverleih

### Ausleihen statt kaufen

In der Geschäftsstelle in Sonthofen stehen DAV-Mitgliedern während der Öffnungszeiten verschiedene Verleihmaterialien gegen eine geringe Gebühr zur Verfügung. Das Equipment wird sorgfältig und fachkundig ausgewählt sowie regelmäßig nach den geltenden Bestimmungen erneuert.

Da das Angebot begrenzt ist, ist eine vorherige Reservierung telefonisch unter 083 21 – 2 67 76 oder per E-Mail an [info@dav-allgaeu-immenstadt.de](mailto:info@dav-allgaeu-immenstadt.de) erforderlich.

Es gilt die Benutzerordnung für den Materialverleih der DAV Sektion Allgäu-Immenstadt. Diese sowie die jeweiligen Gebrauchsanleitungen sind auf der Homepage einsehbar.

## Social-Media

Alle News findest du auf unseren **Social-Media-Kanälen** – markiere uns gerne, wenn du unterwegs bist!

Unser **Newsletter** versorgt dich alle zwei Monate mit allen Updates und Neuigkeiten aus der Sektion. Wer diesen noch nicht erhält, kann sich in der Geschäftsstelle unter [info@dav-allgaeu-immenstadt.de](mailto:info@dav-allgaeu-immenstadt.de) melden.

Du findest uns außerdem seit einiger Zeit bei **WhatsApp** mit einem eigenen Kanal – am besten gleich folgen, damit du keine Neuigkeiten verpasst.



## Sektionsbusse

Unsere Sektion besitzt zwei Busse zur Vereinnutzung. In Sonthofen steht ein Citroen Jumper 9-Sitzer zur Verfügung und in Marktoberdorf ein Ford Tourneo Custom. Diese können von allen Sektionsmitgliedern gegen eine Nutzungsgebühr (0,50 € / km) reserviert und genutzt werden. Beide Busse besitzen die Vignetten der Schweiz und Österreichs. Zudem werden für die Wintersaison Schneeketten bereitgestellt.

Weitere Informationen sowie Reservierung



Dieses Symbol kennzeichnet die Touren, bei denen geplant ist, möglichst umweltfreundlich mit ÖPNV oder Sektionsbus anzureisen.

## Alpenvereinsbücherei

Die Bücherei der Sektion befindet sich in der Stadtbücherei Sonthofen. Dort steht eine umfangreiche Auswahl an Führern und Karten zur Verfügung. Gegen die Vorlage der DAV-Ausweises können die Medien der Sektion kostenlos ausgeliehen werden. Marktstraße 1, Sonthofen, Tel. 083 21 - 60 95 05 -10, Öffnungszeiten siehe Internet.

## Alpenvereinschlüssel

AV-Schlüssel können in der Geschäftsstelle in Sonthofen gegen eine Kautions von 100 € ausgeliehen werden.

## DAV-Produkte

In der Geschäftsstelle in Sonthofen werden zahlreiche Produkte zum Verkauf angeboten.

## Alpenvereinskarten

Die Alpenvereinskarten enthalten neben einer sehr detaillierten Geländedarstellung (Maßstab 1:25 000) auch alle Schutzgebiete und Wald-/Wildschongebiete. Die Karten BY 1 bis BY 5 sind in der Geschäftsstelle erhältlich.

## Hüttenschlafsäcke aus Seide

DAV-Hüttenschlafsäcke lassen sich klein verstauen und finden problemlos in jedem Rucksack Platz.

## Gravierte Isolier-Trinkflasche

Diese robuste Trinkflasche aus Edelstahl ist der perfekte Begleiter auf allen Touren. Die Getränke bleiben je nach Vorliebe bis zu 24 Stunden kalt oder bis zu 12 Stunden warm.

## Notfall-Biwaksack

Ein Biwaksack gehört zur Notfallausrüstung und sollte auf Tour immer mitgeführt werden. Dank des geringen Gewichts und des kompakten Packmaßes passt er in jeden Rucksack.

## Stirnbänder im Sektionsdesign

Stirnbänder im Sektionsdesign sind ab sofort in der Geschäftsstelle und in der Kletterhalle erhältlich. Außerdem stehen weitere Produkte wie das DAV Jahrbuch, die DAV Snowcard, eine DAV-Brotzeitbox aus Edelstahl oder der Naturführer Alpen zu Mitgliederpreisen zur Verfügung.



**Mitgliedschaft**  
**Mitgliedsbeiträge**  
Ab 01.01.2026

A-Mitglied	€ 67,00 Jahresbeitrag
B-Mitglied	€ 35,00 Jahresbeitrag
C-Mitglied	€ 35,00 Jahresbeitrag
D-Mitglied (Junior)	€ 35,00 Jahresbeitrag
Partner- / Familienbeitrag	€ 102,00 Jahresbeitrag
Einzelkind	€ 22,00 Jahresbeitrag

Aufnahmegebühr 15,00 € je A-Mitglied bzw. je Familie.  
Die Abbuchung erfolgt immer im Dezember des Vorjahres.

**Versicherungsschutz**

Jedes Mitglied im DAV genießt weltweiten Versicherungsschutz bei Unfällen während alpinistischer Aktivitäten (inkl. Skilauf, Langlauf, Snowboard). Dieser Schutz ist begrenzt auf die tatsächliche Ausübung des Sports und ersetzt daher keine Unfall-, Auslandskranken- oder sonstige Versicherung.

**Digitaler Ausweis**

Der Mitgliedsausweis ist auch in digitaler Form verfügbar, ergänzend zum gedruckten Exemplar. Über das Portal mein.alpenverein kann der digitale Ausweis selbstständig heruntergeladen werden. Voraussetzung ist eine mindestens drei Wochen bestehende Mitgliedschaft sowie eine hinterlegte gültige Bankverbindung.

**Mitgliederstand 30.12.2025**

Ortsgruppe	A-Mitglieder	B-Mitglieder	C-Mitglieder	D-Mitglieder	E/K-Mitglieder	gesamt
SÜD	9 175	4 033	277	1 213	2 494	17 192
MOD	1 882	819	31	299	553	3 584
BWH	704	316	10	103	142	1 275
gesamt	11 761	5 168	318	1 615	3 189	22 051



**Wir freuen uns auf Dich!**

**Print made in Allgäu!**

Sei 2026 dabei und bewirb Dich bei uns als ...

- 📌 Kaufmann für Büromanagement (m/w/d)
- 📌 Medientechnologie Druck (m/w/d)
- 📌 Maschinen- und Anlagenführer (m/w/d)
- 📌 Fachkraft für Lagerlogistik (m/w/d)
- 📌 Medientechnologie Druckverarbeitung (m/w/d)
- 📌 Mediengestalter Digital u. Print (m/w/d)

Ausführliche Informationen zur Ausbildung und Bewerbung findest Du online unter:  
[www.az-druck.de](http://www.az-druck.de) oder Tel. 0831 960 097 10.





## Neuer Standort, neue Möglichkeiten: Umzug der Geschäftsstelle in moderne Räume

Seit einigen Monaten ist die Geschäftsstelle an einem neuen Standort zu finden. Mit dem Umzug in moderne Räumlichkeiten in der Hochstraße 12 in Sonthofen – zentral gelegen in der Fußgängerzone über der Sparkasse – wurden die räumlichen Voraussetzungen für die tägliche Arbeit deutlich verbessert. Die neuen Büros befinden sich im zweiten Obergeschoss und sind seit dem 1. Juni in Betrieb. Der Standortwechsel war das Ergebnis einer gemeinsamen Teamleistung und wurde durch die Unterstützung zahlreicher engagierter Partner ermöglicht. Dank dieser guten Zusammenarbeit konnte der Umzug planmäßig umgesetzt werden. Die neuen Räume bringen nicht nur eine bessere Lage, sondern auch spürbare Vorteile im Arbeitsalltag. Für das Team ergeben sich dadurch gute



Voraussetzungen für konzentriertes Arbeiten, interne Abstimmungen und den Austausch mit Mitgliedern und Partnern. Auch innerhalb des Teams ist der Umzug positiv aufgenommen worden. Die Mitarbeiterinnen und Mitarbeiter haben sich schnell eingelebt und die engere Zusammenarbeit zwischen Geschäftsstelle und Kletterhalle funktioniert gut. Mit dem Standortwechsel gingen zudem angepasste Öffnungszeiten einher. Die Geschäftsstelle ist nun montags, mittwochs und donnerstags jeweils von 8 bis 12 Uhr geöffnet, zusätzlich donnerstags von



13 bis 17 Uhr. Termine außerhalb dieser Zeiten sind nach Vereinbarung möglich. Insgesamt stellt der Umzug einen wichtigen Schritt dar, um die Arbeit der Geschäftsstelle und sowohl dem Team als auch den Besuchenden ein angenehmes, modernes Umfeld zu bieten. Ein Besuch in den neuen Räumlichkeiten ist jederzeit willkommen.



Sektion

# schreinereifügenschuh



Hauptstraße 11 ° 87541 Vorderhindelang ° schreinereifuegenschuh@web.de

# Gesichter der Sektion



## Peter Hausmann

### Was machst du beruflich?

Seit zwei Jahren bin ich Pensionär, davor war ich 37 Jahre Steuerfahnder, aktuell Sorge ich dafür, dass der Rasen um das Kletterzentrum in Sonthofen immer schön niedrig bleibt.

### Was sind deine Aktivitäten in der Sektion?

Mehrmals im Jahr trommle ich in der Sektion andere Wanderer und Wanderinnen zusammen (ich bin weder Wander- noch Bergführer) und dann wandern 1 bis 25 Personen mit mir mit, z.B. zum Sonnenuntergang auf dem Hochgrat oder über den Stopselzieher auf die Zugspitze.

### Wieso engagierst du dich ehrenamtlich?

Weil es Spaß macht und ich Zeit habe.

### Wie bist du zu unserer Sektion gekommen?

Ich gehe schon von Kindheit an in die Berge und bin vor 40 Jahren eingetreten, damit ich leichter einen Übernachtungsplatz auf den Hütten bekomme. Allerdings habe ich dann 30 Jahre lang auf keiner einzigen Hütte übernachtet.

### Welche Herausforderungen gibt es in deinem Ehrenamt?

Bisher dachte ich immer, Mitglieder des Alpenvereins würden mehr Respekt vor der Natur haben als andere. Seit ich aber sehe, welcher Müll um das Kletterzentrum herumliegt (besonders Snus), musste ich diese Meinung ändern. Darum gibt es auch keinen Komposter mehr.

### Was fasziniert dich an den Bergen/beim Klettern/...?

Stundenlang alleine durch die Berge zu laufen, ist wie Meditation. Und Klettern macht den Kopf frei. Egal, an was du vorher gedacht hast, jetzt zählt nur noch der nächste Griff.

### Eindrücklichstes Bergerlebnis?

Da gibt es leider mehrere und zwar die, bei denen ich durch eigene Dummheit in Lebensgefahr kam (Hubschrauberrettung, mehrere Lawinenauslösungen, etc.).

### Gibt es eine Tour, die auf deiner Wunschliste steht?

Nachdem ich letztes Jahr die Überschreitung der Trettach zu Grabe getragen und den Kailash umwandert habe, ist sie tatsächlich leer. Aber nächste Woche fällt mir bestimmt wieder etwas ein.

### Lieblings-Berg

Alle.

### Deine „Botschaft“ für ehrenamtlich Interessierte?

Es gibt immer etwas zu tun!



## Martin Berkold

### Was machst du beruflich?

Ich arbeite bei der Sparkasse Allgäu als Private-Banking-Berater.

### Was sind deine Aktivitäten in der Sektion?

In unserer Sektion bin ich Wegereferent und leite hauptsächlich unsere Wegmachertruppe. Wir haben seit Jahren ein fleißiges und top motiviertes Team. Somit können wir bei Schadensfällen schnell reagieren und sind auch sonst viel mit „Wartungs- und Erhaltungsarbeiten“ in unserem großen Arbeitsgebiet beschäftigt.

### Wieso engagierst du dich ehrenamtlich?

Ich glaube das wurde mir in die Wiege gelegt – habe ich von meinen Eltern vorgelebt bekommen. Außerdem macht es mir Spaß und ich erlebe viele schöne und „wertvolle“ Momente.

### Wie bist du zu unserer Sektion gekommen?

Auch hier waren meine Eltern schuld. Ich glaube der DAV war der erste Verein, in den ich als Kind aufgenommen wurde.

### Welche Herausforderungen gibt es in deinem Ehrenamt?

Ganz klar: Helfer für unseren Wegebautrupps zu finden, die zeitlich flexibel, fachlich kompetent und manchmal auch sehr belastbar sind. An dieser Stelle will ich mich ganz herzlich bei Martin Uhlemayr bedanken. Er ist mittlerweile mehr als meine „rechte Hand“ und erleichtert mir mein Amt ganz gewaltig!

### Was fasziniert dich an den Bergen/beim Klettern/...?

Die Berge haben für mich etwas Erhebendes. Die gewaltige Schönheit der Natur, die Gemeinschaft mit Gleichgesinnten, aber auch mal die Einsamkeit ziehen mich an. Und dass die Alltagsthemen mal ganz weit weg sind.

### Eindrücklichstes Bergerlebnis?

Ich habe da kein Bestimmtes sondern viele kleine. Ganz sicher gehören da die mehrtätigen Wegmachereinsätze mit tollen Hüttenabenden dazu. Oder meine erste Hochvogelbesteigung als Kind. Und vor zwei Jahren war ich mit meiner Familie in Norwegen unterwegs. Das Land mit seinen Hochebenen und Gletschern hat mich auch sehr beeindruckt.

### Gibt es eine Tour, die auf deiner Wunschliste steht?

Als Kind wollte ich mal auf den Mount Everest – aber ich glaube das wird nix mehr.

### Lieblings-Berg

Hochvogel

### Deine „Botschaft“ für ehrenamtlich Interessierte?

Danke, dass es Euch gibt!



## Jenny Klemm

### Was machst du beruflich?

Ich arbeite beim Landratsamt Oberallgäu als Naturschutzfachkraft. In dieser Funktion bin ich für mehrere Gemeinden im Landkreis Ansprechpartnerin für alle Themen rund um Natur und Landschaft. Dazu gehören unter anderem die Beurteilung von Ausgleichsmaßnahmen, Bauanträgen und Deponien, die Begleitung von Landschaftspflegemaßnahmen sowie artenschutzrechtliche Fragestellungen, etwa im Zusammenhang mit dem Biber. Meine Tätigkeit ist sehr vielseitig und verbindet praktische Arbeit im Außendienst mit Planung, Beratung und fachlicher Bewertung. Dabei habe ich viel Kontakt mit Menschen und bin regelmäßig in den Gemeinden vor Ort unterwegs. Im Grunde ist es fast ein bisschen wie beim DAV: Ich versuche, menschliche Nutzung und Natur in Einklang zu bringen, und verstehe mich als Vermittlerin zwischen Natur, Verwaltung und Öffentlichkeit.

### Was sind deine Aktivitäten in der Sektion?

Ich bin 2. Vorsitzende und damit Teil des Vorstands.

### Wieso engagierst du dich ehrenamtlich?

Ich bin da quasi hineingewachsen: Schon mein Opa hat in der DAV-Sektion meiner fränkischen Heimat Jugendfahrten zum Klettern in den Wilden Kaiser organisiert, an denen auch meine Eltern teilgenommen haben. Mein Papa war anschließend als Familiengruppenleiter aktiv. Ehrenamt wurde mir also von klein auf vorgelebt – als etwas Selbstverständliches und sehr Bereicherndes.

Ich verbinde damit viele besondere Gemeinschaftserlebnisse in den Bergen und Ausflüge in die Fränkische Schweiz; vor allem die Jugendfahrten in die Dolomiten sind mir lebhaft in Erinnerung geblieben. Jetzt fühlt es sich einfach richtig an, etwas von dem zurückzugeben, was ich selbst erfahren durfte.

### Wie bist du zu unserer Sektion gekommen?

Durch meine Arbeit beim Naturpark Nagelfluhkette – und einen glücklichen Umstand 😊. Ich habe für die Tourenleiter der Sektion einen Vortrag zum Thema „Natürlich auf Tour im Winter“ gehalten. So ist der erste Kontakt entstanden.

Beim anschließenden Besucherlenkungsaktionstag war ich dann, wie es der Zufall wollte, gemeinsam mit Michael Fracaro und Andreas Fisel am Siplinger eingeteilt. Spätestens als wir mit den Skiern den Gipfel erreicht hatten, war ich überzeugt – und konnte zur Mitarbeit im Vorstandsteam einfach nicht mehr Nein sagen.

### Welche Herausforderungen gibt es in deinem Ehrenamt?

Wir haben das große Glück, im Team mit unseren unterschiedlichen Fähigkeiten, mit viel Vertrauen und einer klaren gemeinsamen Ausrichtung die vielfältigen Herausforderungen gut zu meistern – und das sogar (meistens) mit Freude 😊. Doch all das wäre nicht möglich ohne die großartige Arbeit unserer hauptamtlichen Mitarbeitenden in der Geschäftsstelle.

Ich wünsche mir sehr, dass die Zusammenarbeit zwischen Ehrenamt und Hauptamt weiterhin so gut funktioniert wie bisher und wir immer wieder Menschen finden, die sich in unserer Sektion ehrenamtlich engagieren möchten. Denn nur so bleibt unser Vereinsleben lebendig und die Verantwortung von vielen Schultern getragen werden – sodass wir auch kommende Herausforderungen gemeinsam gut bewältigen können.

### Was fasziniert dich an den Bergen/beim Klettern/...?

Mich faszinieren in den Bergen vor allem die einzigartigen Landschaften. Als Geographin könnte ich stundenlang Karten studieren und darüber nachdenken, wie eine Landschaft entstanden ist und wodurch sie geprägt wird – von der Topographie über die Böden bis hin zur Pflanzenwelt. Alles hängt miteinander zusammen 😊

Dazu kommt für mich das Meditative: Egal ob beim Berggehen oder auf Skitour, in der Bewegung kommen meine Gedanken zur Ruhe. Und beim Klettern am Fels liebe ich die absolute Konzentration – einen solchen Fokus erlebe ich sonst kaum. Und nichts geht über das gemeinsame Erlebnis, in der Seilschaft eine Mehrseillänge geschafft zu haben.

### Eindrücklichstes Bergerlebnis?

Mein eindrücklichstes Bergerlebnis waren meine ersten alpinen Mehrseillängentouren an der Hermann-von-Barth-Hütte, gemeinsam mit einer Freundin. Es war ein unglaubliches Gefühl, die Berge in weglosem Gelände auf die eigene Art und Weise erklimmen zu können. Und das im Miteinander – mit viel Vertrauen, Abenteuer und dem Gefühl, ganz bei sich und in den Bergen zu sein.

### Gibt es eine Tour, die auf deiner Wunschliste steht?

Es gibt für mich nicht unbedingt die eine Tour, ich wünsch mir eher das Erkunden und auf Reisen gehen – und dabei auf Skiern oder am Fels neue Region zu entdecken. Dieses Jahr würde ich gerne in die Picos de Europa.

### Lieblings-Berg

Alpinistisch ist es vielleicht nichts Besonderes, aber ich finde die Aussicht vom Hochgrat in die Allgäuer Hochalpen einfach fantastisch. Und insgesamt habe ich durch meine Arbeit in dieser Region die Nagelfluhkette wirklich ins Herz geschlossen.

### Deine „Botschaft“ für ehrenamtlich Interessierte?

Ein Ehrenamt ist eine wunderbare Möglichkeit, eigene Fähigkeiten einzubringen, neue Menschen kennenzulernen und gemeinsam etwas Sinnvolles zu bewegen. Man bekommt unglaublich viel zurück – Gemeinschaft, spannende Erfahrungen und das gute Gefühl, etwas mitzugestalten. Und keine Sorge: Niemand muss alles können, wichtig ist einfach die Bereitschaft, sich einzubringen und gemeinsam Lösungen zu finden.



**Der richtige Partner  
für jeden Schritt  
im Leben.**

**Morgen  
kann kommen.**

**Wir machen den Weg frei.**

[vrbank-ke-oa.de](http://vrbank-ke-oa.de)



## Bettina Müller

### Was machst du beruflich?

Chemielaborantin und Bergwanderführerin

### Was sind deine Aktivitäten in der Sektion?

Trainer C Bergsteigen, also leichte Hochtouren, leichtes Klettern, schwere Bergtouren

### Wieso engagierst du dich ehrenamtlich?

Es macht Spaß, Touren zu organisieren und zu leiten, mit Freunden, die auch ehrenamtlich aktiv sind. Die Freude der Teilnehmer zu sehen, wenn sie etwas erreichen oder lernen, ist einfach schön.

### Wie bist du zu unserer Sektion gekommen?

über Freunde

### Welche Herausforderungen gibt es in deinem Ehrenamt?

Die Touren werden durch den Klimawandel anspruchsvoller – Steinschlag, Muren, starke Gewitter ... Man muss immer vorsichtiger bei der Tourenauswahl werden.

### Was fasziniert dich an den Bergen/beim Klettern/...?

Die Freiheit, tun und lassen zu können, was ich mag oder kann. Ganz nach dem Motto „Das Können ist des Dürfens Maß.“ Und das Können kann man in schönen kleinen Schritten steigern bis Ziele, die lange unerreichbar schienen, dann doch erreichbar sind.

### Eindrücklichstes Bergerlebnis?

Es gibt zwei.

Wie schnell Gewitter aufziehen können. Man schaut die ganze Zeit nach oben, weil man denkt, es kommt hinter dem Kamm und dann holt es einen von unten ein. Wahnsinn, was es alles gibt in der Natur.

Und letztes Jahr sind wir mit Ski auf den 6188 m hohen Copa in der Cordillera Blanca. Wir waren ganz allein am Berg – absolute Freiheit und Eigenverantwortung.

### Gibt es eine Tour, die auf deiner Wunschliste steht?


Großglockner über den Stüdlgrat, das Aletschhorn über die Haslerrippe, ...

### Lieblings-Berg

Die Trettach – einfach ein schöner, über den Normalweg nicht zu leichter, aber auch nicht zu schwerer Berg von dem auch die Aussicht einfach grandios ist. Und die Klettertouren dort sind auch schön – nicht überlaufen, weil einfach der Zustieg weit ist.

### Deine „Botschaft“ für ehrenamtlich Interessierte?

Einfach machen und sich einbringen. Man lernt für sich selber so unglaublich viel und kann die eigene Freude teilen.



## Erfahrungsbericht von Emilia Heeb (Bundesfreiwilligendienst)

### Was hat dich dazu bewegt, dass du ein BFD-Jahr beim DAV machst?

Da ich selbst seit Jahren im DAV klettere, hat es mich interessiert, wie es hinter den Kulissen abläuft. Außerdem wusste ich nach meiner Schulzeit nicht, was ich machen möchte. Deshalb dachte ich mir, dass ein BFD-Jahr als Überbrückung nicht schlecht ist. Und so kam es, dass ich mein BFD-Jahr beim DAV Allgäu-Immenstadt mache.

### Was machst du beim DAV?

Ich übernehme verschiedene Aufgaben in unterschiedlichen Bereichen. Ich bin in mehreren Gruppen aktiv, das heißt, ich helfe und unterstütze die Trainer. Dort helfe ich beim Aufwärmen, schaue, ob die Kinder richtig sichern, und kontrolliere, ob die Knoten korrekt eingebunden sind.

Außerdem helfe ich in Kursen und bei Kindergeburtstagen. Dort mache ich gemeinsam mit den anderen Trainern die Aufwärmübungen, sichere die Kinder, wenn nötig, und kontrolliere die Knoten sowie den richtigen Umgang mit dem Sicherungsgerät.

Zusätzlich kümmere ich mich um die Gruppenverwaltung. Das heißt, ich nehme Kontakt mit Eltern auf, deren Kinder auf der Warteliste stehen, die einen Platz in einer unserer Gruppen haben. Außerdem rufen Eltern bei uns in der Kletterhalle an oder schreiben uns eine E-Mail und fragen, ob wir ihre Kinder auf die Warteliste setzen können. Zudem stehe ich in Kontakt mit den Trainern, da diese informiert werden müssen, wenn sie ein neues Kind in ihre Gruppe bekommen.

Aktuell plane ich die diesjährige Sommerausfahrt. Dabei stehe ich im Austausch mit der Jugendreferentin. Ich übernehme den Großteil der Planung, das heißt, ich suche Zielideen heraus und frage diese für den gewünschten Zeitraum an.

Für das neue Verleihmaterial habe ich eine Kostenkalkulation erstellt, da Edelrid unser neuer Partner wird.

Ich bekomme außerdem viele Einblicke in den Hallenalltag, da ich sehr oft in der Woche in der Halle bin. Dort übernehme ich unter anderem den

Hallendienst, allerdings nicht allein. Dieser umfasst viele verschiedene Aufgaben, wie zum Beispiel das Verleihen von Material an Kunden oder Gruppenkinder, die kein eigenes Material haben oder es vergessen haben.

In nächster Zeit werde ich auch in den Boulderbau mit einbezogen. Dort lerne ich, wie man einen Boulder richtig schraubt und welche Techniken sich dafür am besten eignen.

Ich betreibe außerdem Kundenstammpflege. Das heißt, ich überprüfe Adressdaten von Kunden und schreibe diese an, wenn mir Unstimmigkeiten auffallen. Das mache ich jedoch nur, wenn Barbara nicht im Büro ist, da ich dafür an ihrem Arbeitsplatz arbeite.

Zusätzlich plane ich viele Eventtage, wie zum Beispiel „All you can climb“. Dabei habe ich gemeinsam mit Tobias die Organisation übernommen, also die Planung des Ablaufs, die benötigten Materialien, die Anzahl der Trainer und vieles mehr. Beim Event selbst habe ich ebenfalls beim Aufbau geholfen und unter anderem die Kindergruppen betreut sowie ihnen geholfen, die Routen korrekt in den Laufzettel einzutragen.

Dieses Jahr werde ich meinen Jugendleiter in der Jubi in Hindelang machen. Darauf freue ich mich auch schon, denn es ist mal wieder etwas anderes. Außerdem lerne ich neue Leute kennen und auch andere Dinge.

### Fazit:

In dem halben Jahr, in dem ich da bin, habe ich schon viele verschiedene Sachen gemacht, die mir meistens auch Spaß gemacht haben. Ich würde ein BFD beim DAV-Allgäu-Immenstadt wieder machen, denn es macht Spaß und ich kann es nur empfehlen.



# Bericht des Schatzmeisters

## Haushaltsvoranschlag 2026

### Einnahmen

Einnahmen 1/2	2026	2025
Beiträge	1.025.000 €	1.006.000 €
Aufnahmegebühren	7.500 €	5.000 €
Vereinspauschale/kommunale Zuschüsse	25.000 €	
Pacht- u. Übernachtungseinnahmen, Eintritte		
EPH	257.000 €	250.000 €
PLH	242.000 €	225.000 €
WBH	109.000 €	105.000 €
KBH	7.000 €	5.000 €
Kletterhalle	315.000 €	290.000 €
<b>Einnahmen 2/2</b>	<b>2026</b>	<b>2025</b>
Spenden	20.000 €	10.000 €
Beihilfen DAV	82.000 €	235.000 €
Darlehensabruf / Überschuss aus Vorjahr	89.500 €	583.500 €
Mieteinnahmen Sektionsbusse	12.000 €	15.000 €
<b>Gesamt</b>	<b>2.191.000 €</b>	<b>2.729.500 €</b>

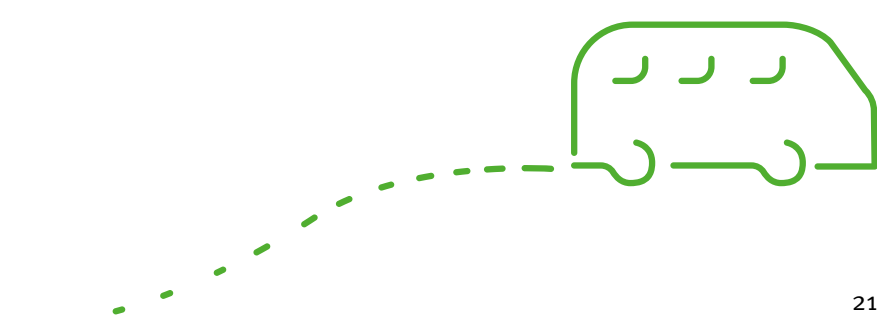
### Ausgaben

Ausgaben 1/3	2026	2025
Beitragsabführung an Verbände (DAV, BLSV, BFB)	615.000 €	577.000 €
Vergütungen an die Pächter (Leistungen der Pächter für Übernachtungen und Eintritte, Personalkosten)	54.000 €	47.000 €
Kletterhalle	340.000 €	200.000 €
<b>Ausgaben 2/3</b>	<b>2026</b>	<b>2025</b>
Reparaturen/Instandhaltung lfd. (Neben)Kosten		
EPH	15.000 €	10.000 €
PLH	50.000 €	15.000 €
WBH	100.000 €	800.000 €
KBH	8.000 €	5.000 €
Bettwanzenprävention & -bekämpfung	50.000 €	60.000 €
Kletterhalle	65.000 €	80.000 €
<b>Ausgaben 3/3</b>	<b>2026</b>	<b>2025</b>
Wegebau	50.000 €	110.000 €
Jugend und Jungmannschaften	35.000 €	35.000 €
Ortsgruppenvergütungen	25.000 €	25.000 €
Personal-, Raum- u. Heizkosten Geschäftsstelle	225.000 €	225.000 €
Aus- und Fortbildung Tourenwesen	20.000 €	20.000 €
Bürokosten, Porto, Telefon, Versicherungen	8.000 €	8.000 €
Printmedien (BergLeben, etc.)	45.000 €	40.000 €
Versammlungen, Vorträge, Ehrungen etc.	2.000 €	2.000 €
Darlehenszinsen, Tilgungen	436.000 €	358.500 €
Steuerberater	20.000 €	20.000 €
Bücherei	2.000 €	2.000 €
Mitgliederwerbung	5.000 €	5.000 €
Sektionsbusse	16.000 €	15.000 €
Umzug Geschäftsstelle (EDV, Einrichtung, etc.)	-	65.000 €
Sonstiges	5.000 €	5.000 €
<b>Gesamt</b>	<b>2.191.000 €</b>	<b>2.729.500 €</b>



Karriere, Familie und Freizeit vor der Haustür?

Jetzt in der Sparkasse Allgäu durchstarten.  
[www.sparkasse-allgaeu.de/karriere](http://www.sparkasse-allgaeu.de/karriere)



# Verstorbene

## DAV-Eintritt

Dr. Udo Baigar	1958	Helga Ohgke	1959
Jonas Beitzinger	2007	Wilhelm Pistel	1972
Gisela Beyer	1958	Albert Polzer	1984
Petra Bleß	2009	Anton Port	1956
Erika Böck	1983	Manfred Postweiler	1981
Matthias Bronner	1964	Marlies Reiß	2011
Christl Brutscher	1959	Josef Riedle	2019
Ulrich Dempf	1987	Herbert Rieger	1988
Gerda Emonds	2008	Walter Ruf	2018
Georg Erhart	2015	Christl Russer	1957
Hedi Fischer	1950	Siegfried Saumweber	1994
Herta Gregotsch	1968	Wolfgang Schlump	1965
Josef Greiter	2006	Walter Schmid	1998
Elisabeth Hartmann	1957	Werner Schmid	1998
Willy Hinz	2022	Hans-Joachim Stadt	1979
Monika Hofmaier	2011	Dr. Ulrich Stöcker	2010
Alexander Hörger	2019	Josef Stockinger	1972
Franz Jorde	1971	Harald Stotz	1998
Thomas Lindlbauer	2025	Horst Thuy	2003
Johann Lochbihler	1972	Marlies Wagner	1967
Franz Mair	1981	Elfriede Waibel	1998
Karin Marcus	2015	Beate Weingarten	2009
Elisabeth Marten	2018	Arthur Wirthensohn	1967
Herbert Mautz	1965	Gerda Wirthensohn	1960
Magdalena Möst	2012	Theresia Zettel	2003
Inge Mueller	1973	Sascha Ziehn	2023
Hubert Müller	1970	Georg Zink	1965
Fabian Nutz	2016		

# Jubilare



## 75 Jahre Mitgliedschaft

Paul Martin                      Ulrich Waibl

## 70 Jahre Mitgliedschaft

Ludwig Maul                      Werner Fraedrich                      Helga Mayr                      Konrad Buhmann

## 60 Jahre Mitgliedschaft

Adeline Waibel	Christian Wegenke	Konrad Göhl	Heinz Nonnenmacher
Josef Schwaier	Hans Adolf Brutscher	Wilhelm Schlötterer	Gudrun Schlötterer
Peter Guggenberger	Remigius Mueller	Johann Seibold	Manfred Mueller
Eugen Baier	Beate Fink	Gerhard Hosemann	Siegfried Domdey
Toni Waibel	Klaus Wagner	Christian Heimhuber	

## 50 Jahre Mitgliedschaft

Mathias Klebaur	Anke Zettler-Hörmann	Josef Einsle	Wilfried Besemer
Adelheid Möschel	Michael Specht	Marianne Jocham	Heinrich Mayer
Hartmut Wimmer	Frank Seeberger	Manfred Schoeps	Bernhard Benninghoff
Marlene Kroencke	Dr. Peter Ehry	Isabel Klebaur	Konrad Gehring
Dr. Christoph Achenbach	Annette Wimmer	Friedrich Müller	Brigitte Seeberger
Kira Friedericke Metzner	Guenther Jansen	Matthias Hill	Matthaeus Herb
Wolfgang Voss	Barbara Gruber	Gabriele Müller	Ludwig Bächle
Albert Keck	Gebhard Kollmann	Karl Müller	Ilse Landerer

### 50 Jahre Mitgliedschaft (Fortsetzung)

Werner Strahl  
Peter Haberstock  
Andrea Schmuck  
Edwin Bernhard  
Werner Koschmieder  
Christian Heumader  
Franz Liß  
Achim Mannich

Sabine Pantke-Rüppel  
Lydia Senner  
Jürgen Kratel  
Bernhard Senner  
Andreas Marten  
Wolfgang Thalmeir  
Toni Thalmeir  
Josef Forster

Günther Förg  
Erika Hefe  
Lydia Mayr  
Rupert Schöner  
Ursula Nufer  
Carola Wachter  
Martin Stowasser  
Christine Sprengl

Thomas Cech  
Horst Suttor  
Gertrud Haase  
Juergen Ledermann  
Martin Schweiger  
Norbert Tauchmann  
Luitpold Mayr

### 40 Jahre Mitgliedschaft

Gerhard Mann  
Bernhard Neve  
Rosmarie Dang  
Peter Heinzelmann  
Dr. Hansjuergen Muenz  
Barbara Hüttl  
Dr. Horst Gehring  
Werner Steinbichl  
Andrea Uth  
Dr. Manfred Nuber  
Martin Paul  
Wolfgang Senkyr  
Thomas Bein  
Dieter Auerbacher  
Marion Otto  
Ruth Felßner  
Thomas Mann  
Maria Schaeffler  
Christian Lenuweit  
Maximilian Mayr

Konrad Bleyer  
Rudolf Hörmann  
Thomas Spindler  
Bernd Mautz  
Paul Prestele  
Albert Albrecht  
Marianne Bail-Leukert  
Henriette Senner  
Maria Margarete Hörmann  
Rose Heinzelmann  
Christa Chaudhry  
Rupert Fischer  
Renate Mann  
Stefan Mann  
Klaus Sarnes  
Wolfgang Faisst  
Claudia Pfanzelt  
Paul Pfanzelt  
Roland Probst

Robert Probst  
Bernhard Karg  
Reiner Schlapp  
Rainer Hommel  
Georg Säckl  
Zdenek Kolar  
Elisabeth Übelhör  
Markus Reichart  
Arnold Voegelé  
Josef Mariner  
Otto Guggenmos  
Brigitte Dehe  
Andreas Schmid  
Hans-Peter Blanz  
Mathias Schwab  
Helena Kolar  
Johannes Schmid  
Stefan Rohrmoser  
Uwe Otto  
Manfred Häusler

Hildegard Häusler  
Hubert Gehring  
Florian Wechs  
Anton Fügenschuh  
Thomas Karg  
Friedrich Epple  
Stefan Mohr  
Birgit Gailer  
Wolfgang Schmid  
Andreas Lang  
Toni Specht  
Gisela Franke  
Thomas Grebenstein  
Kathrin Woköck  
Thomas Horn  
Maria Wechs  
Angela Bäcker  
Gertrud Mohr



→ WIR SUCHEN DICH!

# FSJ oder BFD im Sport

## ab Herbst 2026

Du bist berg- oder kletterbegeistert und suchst eine sinnvolle Aufgabe nach deinem Schulabschluss?  
Dann komm zu uns und mache

ein Freiwilliges Soziales Jahr (FSJ) oder  
einen Bundesfreiwilligendienst (BFD).

Du erhältst Einblick in viele Tätigkeitsbereiche im DAV Kletterzentrum Sonthofen und der Geschäftsstelle der Sektion.

Bewirb dich unter [info@dav-allgaeu-immenstadt.de](mailto:info@dav-allgaeu-immenstadt.de)  
und werde Teil unseres Teams!

## MÖBEL AUS HOLZ

Küchen · Türen · Möbel · Objekte · Bäder · Wanne/Dusche · Raumgestaltung




**SEBi's SCHREINEREI**

Florian Beutel und Daniel Widmann GbR

Ostrachstr. 38 · 87541 Bad Hindelang · Tel. 083 24 / 95 33 30 · Fax 95 33 31 · [info@sebis-schreinerei.de](mailto:info@sebis-schreinerei.de) · [www.sebis-schreinerei.de](http://www.sebis-schreinerei.de)



# Unsere Hütten



## Edmund-Probst-Haus

Das Edmund-Probst-Haus liegt aussichtsreich direkt neben der Bergstation der Nebelhornbahn auf 1930 Metern Höhe. Durch seine Lage zwischen Oberstdorf und dem Nebelhorngipfel bietet es den Gästen ein beeindruckendes Panorama sowie unvergessliche Sonnenuntergänge. Insgesamt stehen 58 Lager und 38 Betten zur Verfügung. Reservierungen sind ausschließlich über die Homepage der Hütte möglich.

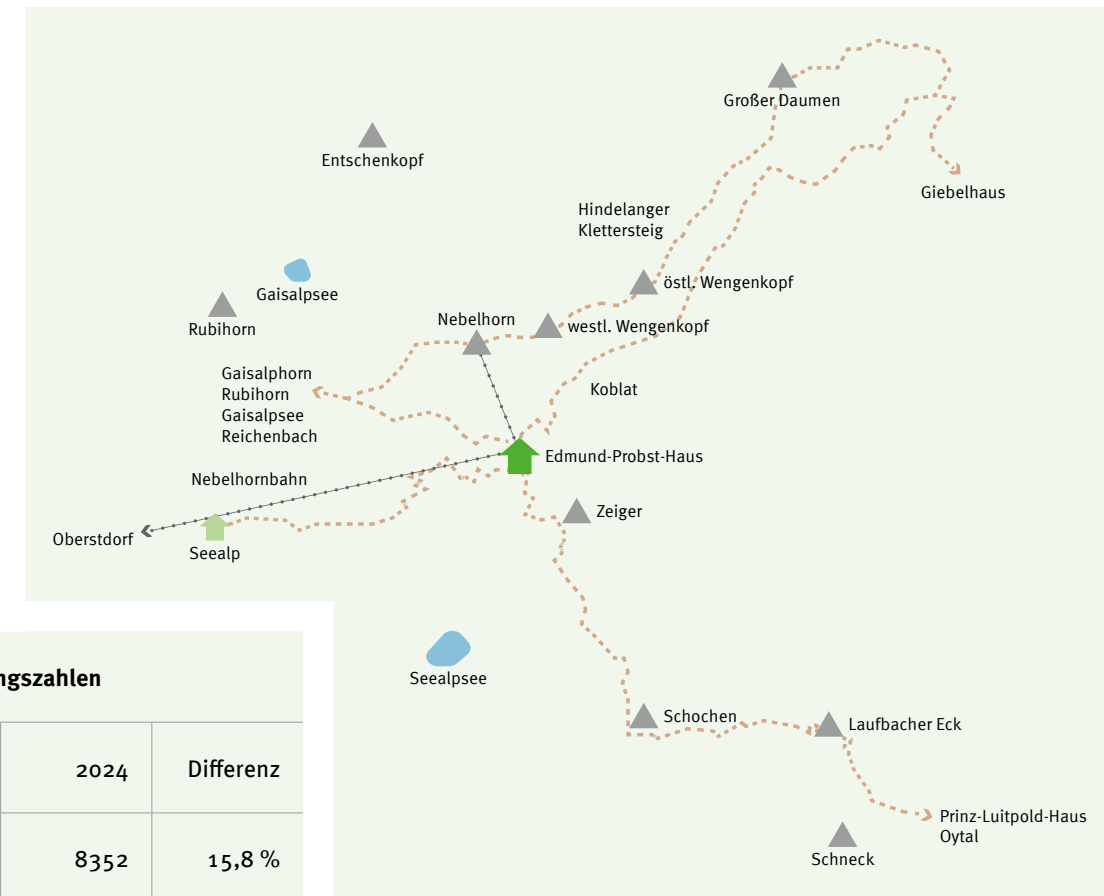
Das Haus ist ein idealer Ausgangspunkt für zahlreiche Touren, unter anderem für den Hindelanger Klettersteig sowie Wanderungen zum Großen Daumen, zum Laufbacher Eck oder ins Oytal.

Der Zustieg erfolgt von Oberstdorf durch den Faltenbachtobel und ab der Seealpe über die asphaltierte Fahrstraße direkt zur Hütte. Eine detaillierte Beschreibung ist über alpenvereinaktiv abrufbar.

Öffnungszeiten Sommer 2026: je nach Schneelage voraussichtlich ab dem 12. Juni 2026 bis Anfang Oktober 2026



	Matthias und Ivanka Geiger
	1930 m
	edmund-probst-haus.de



Übernachtungszahlen		
2025	2024	Differenz
9671	8352	15,8 %


## Leistung auf hohem Niveau.

- ↳ Aluminium-Fensterelement
- ↳ Fassaden-Lamellensysteme
- ↳ Stahl-Wetterschutz-Lamellentüre

mehr auf [metallbau-koessel.de](http://metallbau-koessel.de)



87509 Immenstadt  
Tel. 08323/96451-0





## Kaufbeurer Haus

	Jürgen Schimmelpfennig zusammen mit weiteren 4 Hüttenwarten
	2007m
	dav-allgaeu-immenstadt.de/huetten/kaufbeurer-haus

### Übernachtungszahlen

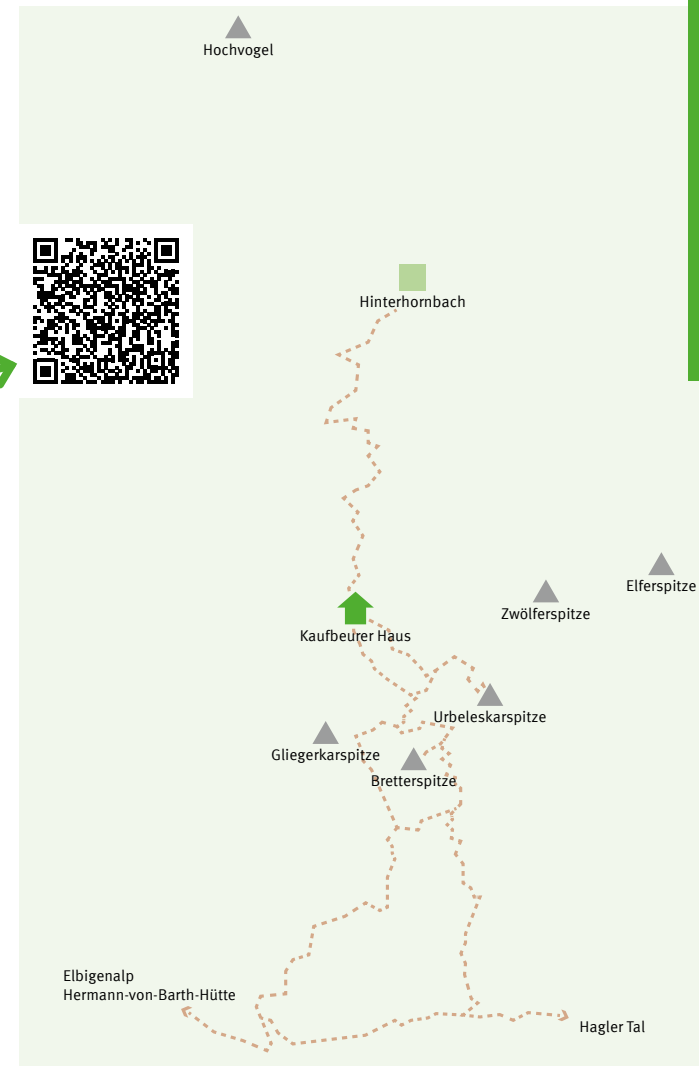
2025	2024	Differenz
902	574	57,1 %

Das von Mitgliedern der Ortsgruppe Bad Wörishofen betreute Kaufbeurer-Haus wurde 1905 auf 2 007 Metern Höhe im Urbeleskar erbaut. Die Lage in der Lechtaler Hornbachkette ermöglicht einen eindrucksvollen Blick auf den imposanten Hochvogel. Die Hütte wurde in den vergangenen 120 Jahren nur geringfügig verändert und wird an den Wochenenden von Pfingsten bis Anfang Oktober von ehrenamtlichen Hüttenwarten betreut. Während dieser Zeiten stehen 29 Lager mit jeweils zwei Decken zum Übernachten zur Verfügung. In der unbewirtschafteten Zeit können 13 Lagerplätze genutzt werden. Unter der Woche ist die Hütte mit AV-Schlüssel zugänglich, der von AV-Mitgliedern in jeder DAV-Sektion gegen Kautionsausgeliehen werden kann. An bewarteten Wochenenden bietet der jeweilige Hüttenwart traditionell kleine Gerichte, Kaffee, Tee und Getränke an. Gäste, die eigene Speisen zubereiten möchten, sind ebenfalls am Herd

willkommen. Die Hütte ist vollständig ausgestattet mit Herd, Geschirr, Decken sowie fließendem Kaltwasser vor der Hütte. Reservierungen sind über das Onlinesystem auf der Homepage der Sektion möglich. Als Tourenziele bieten sich unter anderem die Urbeleskar-, Bretter- und Gliegerkarspitze an. Über den Enzensbergerweg ist zudem ein Übergang zur Hermann-von-Barth-Hütte möglich. Der Zustieg erfolgt ab Hinterhornbach auf relativ direktem und steilem Weg, zunächst durch Hochwald, später durch Latschenhänge. Eine detaillierte Beschreibung ist über alpenvereinaktiv abrufbar. Öffnungszeiten Sommer 2026: je nach Schneelage voraussichtlich ab Anfang Juni bis Anfang Oktober 2026

### Jahresbericht Kaufbeurer Haus 2025 von Jürgen Schimmelpfennig

Im Jahr 2025 verzeichnete die Hütte insgesamt 902 Übernachtungen. Davon entfielen 699 auf Erwachsene und 203 auf Jugendliche. Zu Pfingsten gab es eine überraschende Situation: Obwohl der 8. Juni noch vergleichsweise früh in der Saison liegt, waren am Hüttenzustieg nur noch rund 30 Schritte durch Schnee nötig. Auch am Sandfangbehälter lag kein Schnee mehr, und selbst die etwa 80 Meter entfernte Quelle war bereits schneefrei – ein Zustand, der seit Bestehen meiner Verbindung zur Hütte seit 1973 noch nie vorgekommen war. Als weiteres Anzeichen der langsamen Klimaerwärmung zeigen sich inzwischen junge Fichten und Lärchen in Hüttennähe. Mit Beginn der Saison wurde die Hütte auf den Sommerbetrieb umgestellt und die üblichen Arbeiten durchgeführt: Dachrinnen und Fahnenstange wurden montiert, die Lager bezogen und das Leergut flugfertig vor der Holzhütte bereitgestellt. Der ursprünglich geplante Helikoptertermin musste wetterbedingt verschoben werden, sodass die Versorgung der Hütte zwei Tage später als vorgesehen erfolgte. Bei diesem Flug wurden zusätzlich Fertig-Estrichsäcke zum Sandfangbehälter transportiert, um dort endlich einen festen Boden zu betonieren. Dadurch ist das Bauwerk nun vollständig geschlossen und vor Nagern geschützt. Am 25. August wurden bei einem weiteren Flug die neun Feuerlöscher zur Überprüfung ins Tal gebracht. Erstmals seit meinem Wirken auf der Hütte war auch ein Kaminkehrer mit dabei – zuvor hatte diese



Aufgabe stets der Referent Helmut Schmid und später ich selbst übernommen. An diesem Tag fand zudem die obligatorische Wasserprüfung mit Probenahme statt. Die hohe Zahl an Übernachtungen ist sicherlich auch auf das 2025 eingeführte HUT-Reservierungssystem zurückzuführen. Es wurde sehr gut angenommen und nur noch etwa fünf Prozent der Anfragen erfolgen telefonisch oder per E-Mail. Die meisten Gäste buchen ihre Lagerplätze inzwischen selbst, was den organisatorischen Aufwand deutlich reduziert. Allen Mitgliedern und Bergfreunden wünsche ich eine schöne und sichere Bergsaison 2026!



## Prinz-Luitpold-Haus

Inmitten der wunderschönen Bergkulisse der Allgäuer Alpen liegt unterhalb des Wiedemerkopfs auf 1846 Metern Höhe das Prinz-Luitpold-Haus. Die 1880 erbaute Hütte zählt zu den ältesten DAV Hütten in den Allgäuer Alpen.

Das Prinz-Luitpold-Haus verfügt über insgesamt 160 Schlafplätze, davon 48 Betten. Reservierungen sind ausschließlich über das Online-Reservierungssystem auf der Homepage der Hütte möglich.

In der Wintersaison (Oktober bis Anfang Juni) steht der Winterraum im großen Spitzdachhaus östlich des Hauptgebäudes mit 16 Schlafplätzen zur Selbstversorgung zur Verfügung. Der Raum ist offen, mit Holz sowie Gas für den Gasherd und Geschirr ausgestattet. Wasser kann aus dem Zulauf des Sees

entnommen oder durch Schneeschmelzen gewonnen werden. Die Bezahlung erfolgt vor Ort in bar oder per Überweisung.

Die Hütte ist Ausgangspunkt für zahlreiche Touren, darunter auf den Hochvogel, den Wiedemerkopf sowie für Klettertouren an der Fuchskarspitze. Zudem liegt sie am Jubiläumsweg und am Grenzgängerweg.

Der Standardzustieg führt vom Giebelhaus bis kurz vor die Materialseilbahn der Hütte und von dort vorbei an der idyllisch gelegenen Bäründele-Alpe auf schmalen Gebirgspfaden weiter hinauf zum Prinz-Luitpold-Haus. Eine detaillierte Beschreibung ist über alpenvereinaktiv abrufbar.

Öffnungszeiten Sommer 2026: je nach Schneelage voraussichtlich ab 4. Juni 2026 bis Anfang Oktober 2026

	Christoph und Ulli Erd	<b>Übernachtungszahlen</b>		
	1846 m	2025	2024	Differenz
	prinz-luitpoldhaus.de	12 005	10 001	20,0 %



## Jahresbericht Prinz-Luitpold-Haus 2025

von Max Mayr

Die Hüttensaison auf dem Prinz-Luitpold-Haus konnte in diesem Jahr planmäßig starten. Im Jahr 2025 übernachteten trotz teilweise durchwachsenen Bergwetters 12 003 Gäste auf der Hütte. Die Besucherinnen und Besucher zeigten sich zufrieden, was sich auch in der guten Stimmung im Team widerspiegelte. Das Hüttenteam bewirtschaftet das Haus vorbildlich und verwöhnt die Gäste in bester Bioqualität. Ein besonderer Dank gilt daher den Hüttenpächtern Ulli und Christoph Erd.

Im Laufe der Saison gab es immer wieder einige kleinere Instandsetzungsarbeiten zu erledigen. An der Quellfassung wurde eine neue Klappe montiert und an dem Einlaufbauwerk der Löschwasserleitung ein alter Rohrabzweig ausgebaut. Leider konnten Christoph und ich dieses generalüberholte und sehr schwere Teil bei widrigsten Bedingungen im Herbst nicht mehr einbauen, da das Bauwerk bereits stark vereist war. Bei den Arbeiten an der Quelle zeigte sich, dass die Fassung von Lawinen und Geröll bedenklich weit frei gelegt wurde. Dieser Betonschacht soll im kommenden Sommer teilweise freigelegt und mit Felsmauerwerk stabilisiert und geschützt werden.

Auch an der aufwendigen Abwasseraufbereitung der Kläranlage waren erneut anspruchsvolle Arbeiten notwendig. In diesem Jahr fiel ein Fäkalienhäcksler aus und musste von Christoph und mir aus der unter Druck stehenden Leitung ausgebaut werden – eine entsprechend unangenehme Aufgabe. Ursache sind leider immer wieder einzelne Gäste, die ganze Kleidungsstücke über die Toiletten entsorgen. Das betroffene elektrische Gerät ist eine Sonderanfertigung, entsprechend hoch fallen auch die Reparaturkosten aus.

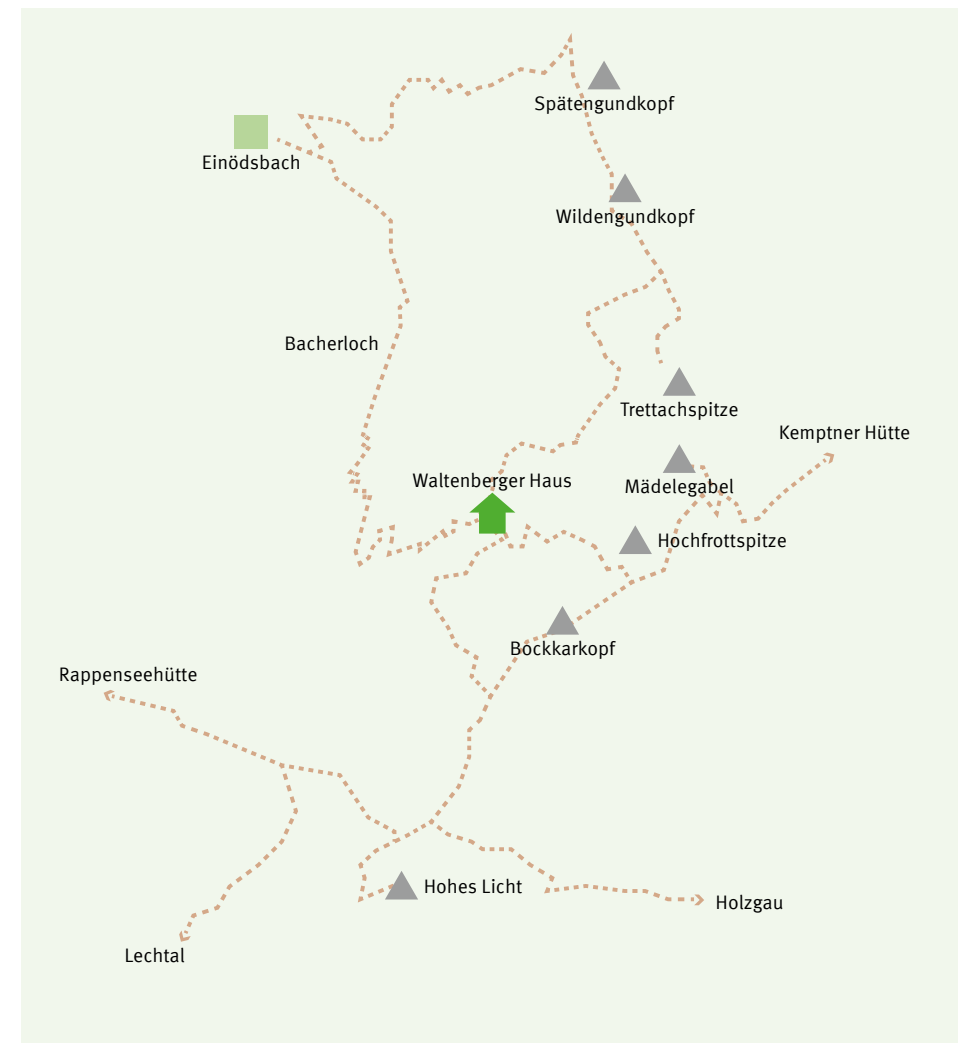
Erstmals wurde in diesem Jahr der verbleibende Feststoff der Kläranlage in großen Containern direkt vom Trockenbeet ausgeflogen. Dies ersparte das mühsame Ausschaufeln in Fässer sowie den aufwendigen Abtransport mit der Materialseilbahn. Da das Helikopterunternehmen im Sommer wöchentlich im Tal im Einsatz ist, ließ sich diese Maßnahme unkompliziert umsetzen.

Des Weiteren verlegte ich noch das Abwasserrohr am Brunnen im Eingangsbereich neu, sodass nun ein trockener Zugang gewährleistet ist. Am darauffolgenden Tag wurde am Brunnen noch Betonstufen betoniert, um den Zugang zu erleichtern.

Auch in diesem Jahr stehen wieder mehrere dringend erforderliche Arbeiten an:




Bereits vor Saisonbeginn sollen die Batterien, die für die zuverlässige Stromversorgung der Hütte unerlässlich sind, ausgetauscht werden. Kurz darauf ist der Einbau einer neuen Kühlanlage im Keller vorgesehen. Die Sanierung der Quellfassung soll bei entsprechenden Temperaturen im Sommer erfolgen. Neben diesen geplanten Maßnahmen fallen auch immer wieder unvorhersehbare Reparaturen im laufenden Hüttenbetrieb an, die Christoph in beeindruckender Eigenleistung umsetzt. Er ist nicht nur ein Spitzenkoch, sondern auch ein äußerst versierter Handwerker – dafür herzlichen Dank. Zudem beschäftigen wir uns seit einiger Zeit mit dem Gedanken an den Bau einer neuen Materialseilbahn. Die bestehende Anlage ist stark in die Jahre gekommen, und auch die Fundamentierung stammt noch aus den Anfangszeiten des letzten Jahrhunderts. Aktuell prüfen wir Lage, Machbarkeit und Kosten dieses anspruchsvollen Projekts. Abschließend möchte ich mich ganz herzlich bei Ulli und Christoph mit ihrem Team, allen beteiligten Handwerkern, den Wegmachern, meinem Helfer Hänsi sowie den Mitarbeitenden der Geschäftsstelle für die sehr gute und freundschaftliche Zusammenarbeit bedanken.





Übernachtungszahlen		
2025	2024	Differenz
3904	3884	0,5 %



  

	Markus Karlinger
	2084 m
	waltenbergerhaus.de

## Waltenbergerhaus

Das Waltenbergerhaus liegt auf 2 084 Metern Höhe unter den „Bergen der guten Hoffnung“ mitten in den Allgäuer Alpen, in unmittelbarer Nähe zu Oberstdorf. Die Hütte verfügt über 42 Betten und 28 Matratzenlager. Für Übernachtungen ist eine vorherige Reservierung über die Homepage der Hütte unbedingt erforderlich. Aufgrund des ausgesetzten Zugangs und der extrem exponierten Lage ist die Hütte für Kinder unter 10 Jahren nicht geeignet. Der Winterraum befindet sich unter der Südterrasse und bietet 14 Schlafplätze als Schutzraum. Ein Gasofen, ein Gaskocher sowie Geschirr stehen zur Verfügung. Bitte beachten: Im Winterhalbjahr gibt es dort nur wenige Sonnenstunden, und bei Schnee ist der Zugang extrem anspruchsvoll und gefährlich.

Mögliche Tourenziele sind unter anderem die Trettachspitze, der Berg der guten Hoffnung, die Hochfrottspitze, die Mädelegabel sowie Übergänge zu den benachbarten Hütten Rappenseehütte und Kemptener Hütte über den Heilbronner Weg. Der Zustieg erfolgt von der Bushaltestelle Birgsau-Eschbach zunächst auf der Straße bis zum Berggasthof Einödsbach. Von dort führt der Weg links ins Bacherloch, wo das Gelände bald alpiner wird. Am Ende des Bacherlochs ist eine Steilstufe zu überwinden, die mit Aluminiumbrücken und Stahlseilen gesichert ist. In etwas flacherem Gelände geht es anschließend weiter zur Hütte.

Eine detaillierte Beschreibung ist über alpenvereinaktiv abrufbar.  
 Öffnungszeiten Sommer 2026: je nach Schneelage voraussichtlich ab 13. Juni 2026 bis Anfang Oktober 2026

# Wegebau



Von Martin Berkold, Wegereferent

## Früher Saisonstart an der Nagelfluhkette

„Der Juni 2025 war im Oberallgäu und in ganz Bayern extrem warm, sonnig und geprägt von einem Wechsel aus Hitzeperioden und heftigen Gewittern“, berichtet das Wetterportal wetter.com. Da die Wege in unserem Arbeitsgebiet an der Nagelfluhkette als erste schneefrei sind, konnte Martin Uhlemayr bereits am 6. Juni den ersten Einsatz organisieren. Aufgrund der umfangreichen und gründlichen Arbeiten wie Wasserablässe öffnen und neu anlegen, Steine ausräumen, Büsche und Sträucher zurückschneiden, Schilder reparieren oder Wegabschnitte

neu auspickeln waren weitere anstrengende Tageseinsätze notwendig. Unterhalb des Sederergipfels wurde zusätzlich mittels Helikopterunterstützung eine ausgeschwemmte Holzstiege neu gekiest. Das Füllmaterial stellte dankenswerterweise die Stadt Immenstadt zur Verfügung.

## Hüttenwege haben höchste Priorität

Lange bevor die Berggipfel und Nordhänge schneefrei sind, treffen bereits die ersten Besucher auf den Hütten ein. Deshalb bin ich immer froh, wenn wir im Juni tatkräftige Helfer haben, um die Hüttenzusteige zum Prinz-Luitpold-Haus und Waltenbergerhaus sowie den Laufbacher-Eck-Weg ab unserem Edmund-Probst-Haus instand zu setzen. Besonders letzterer ist durch die Nebelhornbahn stark frequentiert und aufgrund schattiger Schneefelder nicht ganz unproblematisch. An dieser Stelle gilt ein herzlicher Dank den Verantwortlichen der Nebelhornbahn für die seit Jahren verlässliche Unterstützung und gute Zusammenarbeit.

## Tatkräftige Wegmachertruppe

Mit über 20 Aktiven konnten wir in diesem Jahr auf eine breite und engagierte Helferbasis zurückgreifen. Das verdanken wir dem enormen Engagement und den Motivationskünsten von Martin Uhlemayr. Gerade bei Schadensmeldungen ist dies ein entscheidender Faktor. So musste am Zustieg zum Prinz-Luitpold-Haus nach einem Murenabgang der Weg dringend ausgeräumt und eine Passage komplett neu angelegt werden. Am Rauhorn und den Hohen Gängen wurden lose Seilanker wieder befestigt. Ein weiterer Spezialeinsatz erfolgte am Waltenbergerhaus: Dort nutzten Martin und sein Team die Wegsperrung aufgrund umfangreicher Bauarbeiten an Hütte und Gelände, um einen großen, in der Seilsicherung hängenden Felsbrocken nach Freigabe kontrolliert ins Tal abzulassen. In diesem Zusammenhang bitten wir eindringlich darum, Sperrhinweise zu beachten und zu respektieren.

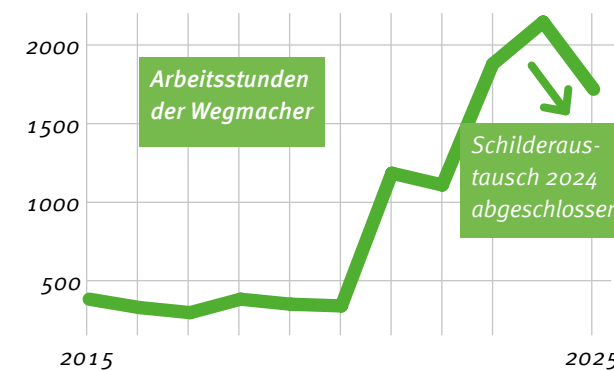
## Starkregen, Mäharbeiten und weitere Besonderheiten

Nach Starkregeneignissen mussten wiederholt kurzfristig Murenschäden beseitigt werden. Besonders betroffen waren die Abschnitte im Bereich oberhalb der Schönberghütte, am Weg zum Hornbachjoch, am Jubiläumsweg mit Notabstieg sowie an der

Querung nach dem Gängele. Im Bereich der Hütten wurden umfangreiche Mäharbeiten durchgeführt, unter anderem am Aufstieg zum Edmund-Probst-Haus über die Wengenalpen, am Zustieg zum Waltenbergerhaus und dem Luitpoldhaus-Zustieg übers Gries. Am Abstieg vom Himmelecksattel Richtung Wildenfeldhütte wurden die Holzstufen freigelegt und der eingewachsene Weg wieder auf Originalbreite freigepickelt. Nachdem die wichtigsten Arbeiten erledigt waren, widmeten wir uns noch den Notabstiegen vom Klettersteig und räumten diese teils stark verschütteten Abschnitte gründlich frei.

## 3-Tages-Einsatz am Kaufbeurer Haus

Der Enzenspergerweg mit seiner Länge und Abgeschlossenheit ist jedesmal eine besondere Herausforderung. Vom 25. bis 27. August waren wir mit einer starken Truppe am Kaufbeurer Haus im Einsatz. In verschiedenen Gruppen konnten wir den gesamten Weg über die Schwärzer- und Grießscharte, weiter zum Luxnacher Sattel bis zum Balschesattel wieder herrichten, neu markieren und in guten Zustand versetzen. Besonders der Abschnitt durch die Schutthalde unterhalb der Bretterspitze war erneut stark mit Geröll bedeckt und teilweise auch



stark vermurrt. An der Schwärzerscharte mussten zudem vier ausgebrochene Seilanker neu eingebohrt werden.

## Vielen Dank allen Helfern und Unterstützern

Wie immer bedanke ich mich bei allen Mitgliedern des Wegebautrupps für über 1.500 geleistete Arbeitsstunden, den Hüttenteams für die Verpflegung, der Stadt Immenstadt, der Nebelhornbahn, den Grundstückseignern und allen weiteren, die mit unserer Arbeit verbunden sind.



# Kletterzentrum

DAV  
kletter  
zentrum  
SONTHOFEN



## Herzlich Willkommen im DAV Kletterzentrum Sonthofen im wunderschönen Allgäu!

In unserer Kletterhalle erwarten dich auf 800 m<sup>2</sup> Indoor-Kletterfläche rund 140 Routen in allen Schwierigkeitsgraden. Im Außenbereich kommen zusätzlich 360 m<sup>2</sup> mit beeindruckender Aussicht auf den Allgäuer Alpenhauptkamm dazu – dort findest du weitere 50 Routen.

Ergänzt wird das Angebot durch etwa 100 Boulder, drei Selbstsicherungsautomaten, eine Spraywall, Trainingsbereiche sowie ein vielfältiges Kursprogramm.

### Hauptöffnungszeiten

Mo, Mi, Do, Fr: 17–22 Uhr  
Di: 12–22 Uhr  
Sa, So, Feiertage: 10–20 Uhr

### Nebenöffnungszeiten – nur für Chipkartenbesitzer

Mo bis So und Feiertage: ab 8 Uhr

### Kostenlose Parkplätze

Für die Gäste des DAV Kletterzentrums stehen kostenlose Parkplätze rechts auf dem obersten Parkplatz vor der Halle zur Verfügung. Diese sind entsprechend ausgeschildert.

Alle aktuellen Informationen und Neuigkeiten findest du hier:



Ihr wollt lernen, wie man ein Sicherungsgerät richtig bedient? Dann blättert wieder ein paar Seiten weiter und schaut nach unserem Grundkurs fürs Klettern im Toprope. Dort lernt ihr alle wichtigen Sicherungstechniken. Weitere Infos und Termine findet ihr wie gewohnt auf unserer Homepage.

### Klettern indoor

In der Halle stehen dir 40 Sicherungslinien auf 800 m<sup>2</sup> Kletterfläche mit einer Wandhöhe von 15 Metern zur Verfügung. Die Routen decken Schwierigkeitsgrade von UIAA 4 bis 10 ab. An der räumlich getrennten Schulungswand gibt es zusätzlich 10 Sicherungslinien mit 10 Metern Wandhöhe und vielen kindgerechten Routen.

Für alle, die ohne Sicherungspartner klettern möchten, stehen zwei Sicherungsautomaten, zur Verfügung – einer im Schulungsbereich und einer an der 15-Meter-Wand in der Haupthalle. Alleinkletternde sind herzlich willkommen!

Wer einen Klettersteig plant, kann an unserem 10 Meter hohen Übungsklettersteig das richtige Umclippen üben (Klettersteigset und Fachkenntnisse erforderlich!)

Kinder können sich im Spiel- und Kletterbereich im unteren Teil der großen Halle austoben.

### Eintrittszahlen

Sektionsmitglieder	16 103
Allgäu Hoch 7	3 742
Mitglieder anderer DAV-Sektionen	1 872
Nichtmitglieder	3 547
Sonstige	537
	25 801

### Klettern outdoor

Im Außenbereich erwarten dich 360 m<sup>2</sup> Kletterfläche mit 20 Sicherungslinien. Auch hier steht ein Selbstsicherungsautomat zur Verfügung. Durch die Ausrichtung von Südost bis Südwest kannst du je nach Tageszeit in der Sonne oder im Schatten klettern.

Ein großzügiges Spielgelände mit Rutsche, Schaukeln, Sandkasten und Slacklines ermöglicht es Eltern, entspannt zu klettern, während die Kleinen in Sichtweite spielen. Sitzbänke, Liegestühle, Sonnenschirme sowie ein Grillplatz stehen ebenfalls allen Gästen zur Verfügung.

### Bouldern

Unser Boulderbereich ist 140 m<sup>2</sup> groß und bietet rund 100 Boulder, die regelmäßig in allen Schwierigkeitsgraden neu geschraubt werden. Direkt angrenzend befindet sich ein Kinderspiel- und Kletterbereich, in dem auch die Kleinsten klettern und schaukeln können.

### Training

In der 1. und 2. Etage erwarten dich zwei Trainingsbereiche mit Systemwand, Trainingsgeräten, Griffboards, Reck und Sprossenwänden. Der oberste Trainingsbereich ist Jugendlichen und Erwachsenen vorbehalten und ideal für intensives Training.



## Kletterwettbewerb „All You Can Climb“: Sechs Stunden sportliche Herausforderung und Gemeinschaft

Im November 2025 fand erneut der Kletterwettbewerb „All You Can Climb“ statt – ein sportliches Spaßevent, das sowohl ambitionierte Kletterinnen und Kletterer als auch Nachwuchstalente zusammenbrachte. Über einen Zeitraum von sechs Stunden, von 9 bis 15 Uhr, galt es, möglichst viele Routen zu bewältigen. Kinder bis 15 Jahre starteten ab 11 Uhr und hatten damit ebenfalls ausreichend Zeit, ihr Können unter Beweis zu stellen.

Gewertet wurde jede erfolgreich durchkletterte Route – unabhängig davon, ob im Vorstieg oder im Toprope. Die Routen begannen ab dem vierten Schwierigkeitsgrad und boten damit sowohl Einsteigern als auch erfahrenen Sportlern passende Herausforderungen. Die Wertung erfolgte in verschiedenen Klassen für Kinder, Jugendliche sowie Erwachsene, jeweils getrennt nach Geschlecht.



Den sportlichen Höhepunkt bildete das Lead-Finale der fleißigsten Kletterer, das ab 15 Uhr ausgetragen wurde. Im Anschluss folgten die Siegerehrung sowie eine Tombola, bei der unter allen Teilnehmenden Sachpreise verlost wurden. Neben den Platzierten wurden dabei auch alle anderen Kletterer für ihren Einsatz, ihre Motivation und ihre sportliche Leistung gewürdigt.

Ein besonderer Dank gilt den unterstützenden Partnern, insbesondere Spielwaren Gottfried und Bergsport Maxi, deren Engagement zum Gelingen der Veranstaltung beigetragen hat. Ebenso wurde die Arbeit der freiwilligen Judges, der Helfer sowie die

Unterstützung durch das anfeuernde Publikum ausdrücklich hervorgehoben. Für die fotografische Begleitung sorgte erneut Vinzent Weinbeer, der das Event in eindrucksvollen Bildern festhielt.

Die Veranstalter zeigten sich sehr zufrieden mit dem Verlauf des Wettbewerbs und freuen sich darauf, im kommenden Jahr erneut zahlreiche Kletterbegeisterte begrüßen zu dürfen.



Kletterzentrum



## News

### Neue Öffnungszeiten

Wir möchten dir die Möglichkeit bieten, unser Kletterzentrum auch ohne Chipkarte früher zu nutzen. Ob Klettern, Bouldern, Training an der Spraywall oder Klettern an unseren Selbstsicherungsautomaten – dir steht unsere komplette Halle zur Verfügung. Seit dem 20. Januar öffnen wir jeden Dienstag bereits ab 12 Uhr. Die Schließzeit bleibt weiterhin bei 22 Uhr. Als Chipkartenbesitzer kannst du wie gewohnt täglich ab 8 Uhr zu uns kommen – auch am Dienstag.

### Unsere aktuellen Öffnungszeiten:

Montag:	17–22 Uhr
Dienstag:	12–22 Uhr (neu!)
Mittwoch:	17–22 Uhr
Donnerstag:	17–22 Uhr
Freitag:	17–22 Uhr
Samstag, Sonntag, Feiertage:	10–20 Uhr

Alle Infos zu den Öffnungszeiten findest du auch auf unserer Homepage.

### Preisanpassung

Das Jahr 2025 war geprägt von vielen schönen Momenten, unzähligen Klettermetern und viel Freude am Sport.

Gleichzeitig standen wir vor neuen Herausforderungen: Steigende Kosten in den Bereichen Energie und Personal gehen leider auch an uns nicht spurlos vorbei.

Daher haben wir unsere über viele Jahre stabilen Preise zum 1. Januar 2026 moderat angepasst. Dabei war es uns wichtig, nicht pauschal alles teurer zu machen. Viele Preise sind gleichgeblieben, nur leicht gestiegen oder sogar gesunken, damit Klettern für dich weiterhin erschwinglich bleibt.

Zusätzlich gibt es folgende Neuerungen:

- Bergführer erhalten 10 % Ermäßigung (bei Vorlage eines gültigen VDBS-Ausweises).
- Kinder unter 6 Jahren haben freien Eintritt (in Begleitung eines zahlenden Erwachsenen). Bisher galt dies bis unter 10 Jahre. Im Gegenzug wurden die Familienjahreskarten teilweise günstiger gestaltet.

### Umbau des 1. Stockwerkes

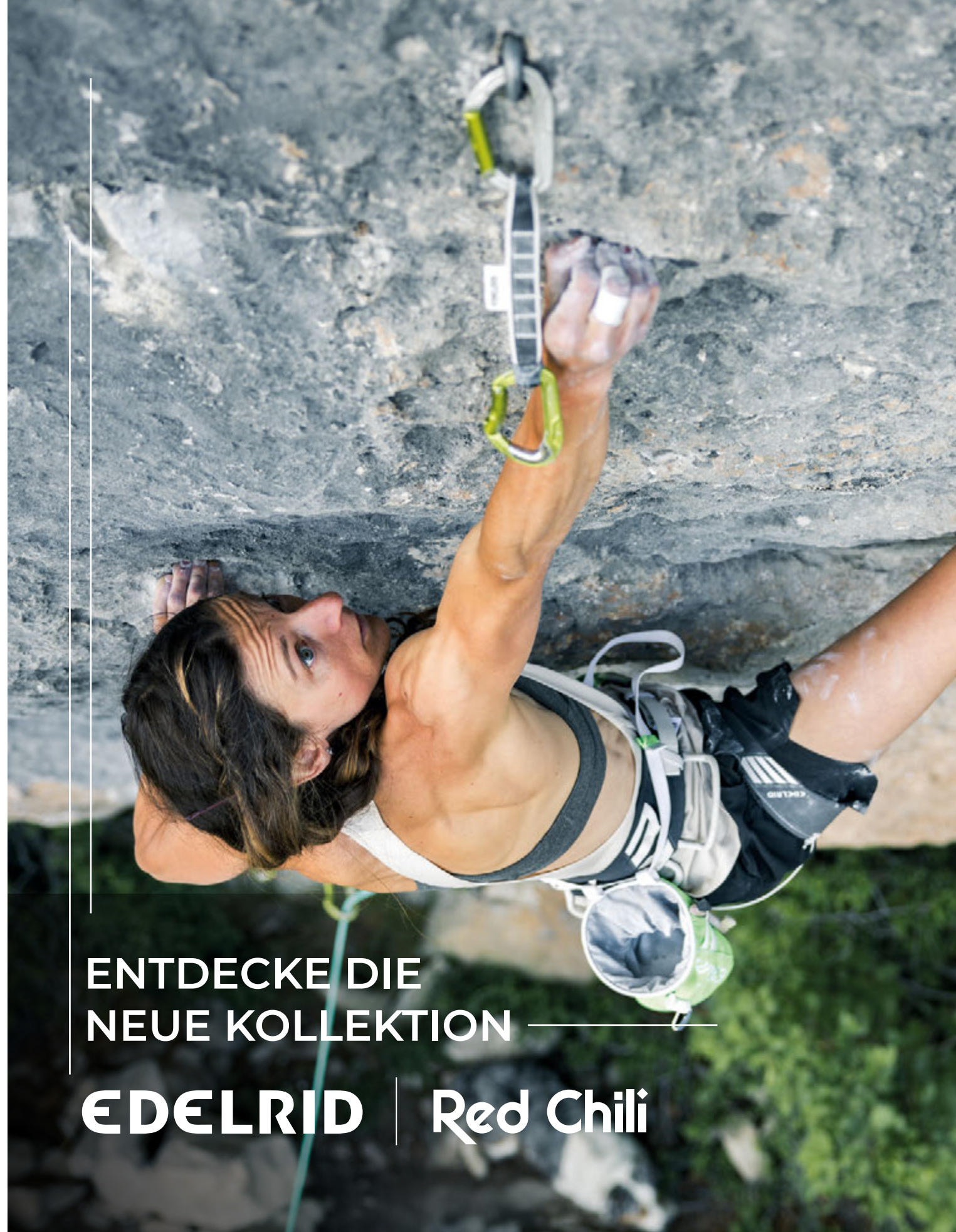

Einige von euch haben es vielleicht schon bemerkt – hier nun die offizielle Ankündigung: Unser 1. Stockwerk wird umgebaut.

Um das Angebot in unserer Halle weiter auszubauen, haben wir uns entschieden, diesen Bereich neu zu gestalten. Geplant sind mehrere Neuerungen:

- Die Sprossenwand und das Reck werden abgebaut und durch ein neues Kilterboard ersetzt.
- Eine gemütliche Sitzgruppe wird eingerichtet.
- Es entsteht eine neue Umkleidekabine.
- Zudem sind weitere kleinere Verbesserungen vorgesehen.

Diese Maßnahmen werden im Laufe des Jahres umgesetzt. Da Planung, Förderabklärung und Umsetzung sorgfältig erfolgen, wird das Projekt einige Zeit in Anspruch nehmen.

P.S.: Du möchtest auf dem Laufenden bleiben und keine Neuigkeiten aus unserem Kletterzentrum verpassen? Dann folge uns auf Instagram – QR-Code scannen und los geht's.



ENTDECKE DIE  
NEUE KOLLEKTION

EDELRID | Red Chili

## Unser Kursangebot

Hier findest du unser komplettes Kursprogramm auf einen Blick. Ob Einsteigerin oder Fortgeschrittener – wir haben für jede Leistungsstufe den passenden Kurs.

Die Anmeldung erfolgt online über unsere Homepage. Dort siehst du auch, wie viele Plätze noch verfügbar sind. Einfach Kurs auswählen und direkt buchen.

Für alle Kurse gilt: Die Durchführung erfolgt ab vier angemeldeten Teilnehmenden. Wenn ihr bereits

### Kurse für Kinder und Familien

#### Schnupperklettern für Kinder (6–13 Jahre)

Lust auf Seilklettern, Kletterspiele und Bouldern in der Höhle? Egal ob in zwei oder 15 Metern Höhe – hier steht der Spaß im Vordergrund. Unter Anleitung erfahrener Trainer bekommst du einen ersten Einblick ins Klettern und Bouldern. Vorkenntnisse sind nicht erforderlich.

#### Schnupperklettern für Familien (ab 6 Jahre)

Klettern verbindet – jung und alt! Gemeinsam als Familie eine neue Sportart ausprobieren, sich gegenseitig motivieren und zusammen Spaß haben, steht hier im Mittelpunkt. Auch die Erwachsenen kommen aktiv zum Klettern, indem sie sich gegenseitig sichern. Vorkenntnisse sind nicht erforderlich.

#### Schnupperklettern Ferienpass KJR Oberallgäu (6–17 Jahre)

In diesem einstündigen Kurs schnupperst du ins Klettern und Bouldern hinein. Unsere Trainer sichern dich beim Seilklettern und zeigen dir die ersten Schritte an der Kletter- und Boulderwand. Vorkenntnisse sind nicht erforderlich.

Der Kurs ist gegen Vorlage des entsprechenden Abschnitts im KJR-Ferienpass kostenlos. Das benötigte Klettermaterial stellen wir ebenfalls kostenfrei zur Verfügung.

Die Termine sind ab Anfang Juli / Anfang Dezember buchbar!

#### Grundkurs Klettern für Kinder (8–13 Jahre)

In diesem Kurs lernst du das Sichern deines Seilpartners sowie die Grundlagen der Klettertechnik. Geklettert wird im Toprope, das Seil kommt also von

eine Gruppe von vier Personen seid, können wir euch auch einen individuellen Termin anbieten.

Preise und aktuelle Termine findest du unter: [www.kletterzentrum-sonthofen.de/kurse](http://www.kletterzentrum-sonthofen.de/kurse)

Übrigens: Wir organisieren auch Kurse für Großgruppen, individuell gestaltete Tageskurse und Einzeltrainings. Sprich uns gerne an – wir prüfen, was möglich ist.



oben. Inhalte sind unter anderem wichtige Kommandos, Einbindeknoten, Kletter- und Sicherungstechnik sowie viel Praxis an der Wand und beim Bouldern. Spiel und Spaß in der Gruppe kommen dabei nicht zu kurz. Vorkenntnisse sind nicht erforderlich.

#### Aufbaukurs Klettern für Kinder (8–13 Jahre)

Dieser Kurs richtet sich an Kinder, die bereits einen Grundkurs bei uns besucht haben oder entsprechende Vorkenntnisse im Toprope-Klettern und -Sichern mitbringen. Nach einer Wiederholung aller wichtigen Inhalte geht es in verschiedenen Übungen an den Vorstieg. Viel Klettern, Bouldern und Techniktraining stehen im Mittelpunkt.

#### Kindergeburtstag (6–13 Jahre)

Unter fachkundiger Anleitung unserer Trainer erlebt ihr mit euren Freunden unvergessliche Stunden an der Kletterwand. Wir bieten 2 Stunden altersgerechtes Geburtstagsprogramm mit Kletterspielen, gegenseitigem Sichern und viel Kletterspaß. Der Halleneintritt und das komplette Klettermaterial (Gurt, Schuhe, Seile, Sicherungsgeräte) ist inkludiert.

Mitgebrachte Kuchen und Getränke können im 1. Stock an den Tischen verzehrt werden. Im Sommer kann auf eigene Verantwortung die Grillstelle genutzt werden.

Zeiten: Montags und donnerstags von 14:30 bis 16:30 Uhr. Einfach online nach freien Terminen schauen und buchen.

Falls euer Wunschtermin auf einen anderen Wochentag fällt, ruft uns gerne an oder schreibt uns eine E-Mail – wir prüfen, ob ein Trainer verfügbar ist.

# T+M SPORT

BERGSPORT · TRAILRUNNING · RUNNING · BIKE · BADE · MODE

LAUFANALYSE FÜR DEINEN PERFEKTEN LAUFSCHUH



NEUGIERIG?  
UNSER  
ONLINESHOP



COMPETENCE  
CENTER

Sonthofener Str. 8 · 87544 Blaichach · Tel. 08321/87548 · [www.tm-sport.de](http://www.tm-sport.de)





## Kurse für Jugendliche und Erwachsene

### Grundkurs Klettern im Toprope (ab 14 Jahren)

In diesem Grundkurs lernst du alle wichtigen Sicherungstechniken sowie die grundlegenden Klettertechniken. Wichtige Kommandos, der Einbindeknoten und das Halten leichter Stürze werden praxisnah vermittelt und geübt.

Nach erfolgreichem Abschluss erhältst du den „DAV-Kletterschein Toprope“ und bist berechtigt, selbstständig im Nachstieg zu klettern. Vorkenntnisse sind nicht erforderlich.

### Aufbaukurs Klettern im Vorstieg (ab 14 Jahren)

Vorstieg bedeutet, als Erster das Seil in die Zwischensicherungen einzuhängen und die Route zu eröffnen. Im Mittelpunkt stehen der sichere Umgang mit Sicherungsgeräten, das selbstständige Clippen sowie das Halten und Üben von Stürzen.

Nach erfolgreichem Abschluss erhältst du den „DAV-Kletterschein Vorstieg“, der dir ein selbstständiges und sicheres Vorsteigen bescheinigt. Erfahrung im Topropeklettern, richtiges Einbinden und Toprope-sichern sind Voraussetzung zur Teilnahme.

### Grundkurs Bouldern (ab 14 Jahren)

Dieser Kurs richtet sich an Boulder-Neulinge oder Wiedereinsteiger. Ziel ist ein gemeinsamer Einstieg ins Bouldern sowie das Erlernen und Festigen erster sinnvoller Bewegungsmuster.

Wenn du Freude an Bewegung, Ausprobieren und Neuem hast, bist du hier genau richtig.

### Schnupperklettern (ab 14 Jahren)

Wie funktioniert Klettern eigentlich? Hier kannst du unkompliziert in diese Sportart hineinschnuppern. Du hebst erstmals vom Boden ab und erlebst Bewegung in der Vertikalen. Dabei lernst du einfache Kletter- und Sicherungstechniken kennen und anzuwenden. Vorkenntnisse werden nicht vorausgesetzt.

### Sicherungstraining (ab 14 Jahren)

Du möchtest vom Tube auf Grigri, Smart oder Click-up umsteigen? Oder Stürze besser halten und Sicherungsfehler erkennen? In diesem Kurs vertiefst du dein Sicherungswissen praxisnah. Inhalte

sind beispielsweise: Sicherheitsfehler erkennen, bodennahes Sichern, richtiges Stürzen, dynamisch sichern und einiges mehr. Eigenständiges Klettern und Sichern im Vorstieg ist Voraussetzung für die Teilnahme.

### Techniktraining (ab 14 Jahren)

Dieser Kurs richtet sich an Kletternde im 4. bis 6. Grad (Vorstieg), die ihre Technik gezielt verbessern möchten.

Der Kurs vermittelt grundlegende Klettertechniken zur nachhaltigen Leistungssteigerung. Dazu gehören unter anderem Tritttechnik, Bewegungsvorbereitung und -durchführung, unterschiedliche Klettertechniken und Grundlagen der Klettertaktik. Eigenständiges Klettern und Sichern im Vorstieg ist Voraussetzung für die Teilnahme.

## Gruppen

### Kletterpartner gesucht!

Du möchtest gerne klettern, hast aber aktuell keinen Kletterpartner? Deine bisherigen Kletter- oder Boulderpartner haben keine Zeit mehr oder du hast Lust, neue Leute kennenzulernen? Dann haben wir die passende Lösung für dich: Komm einfach in unsere Halle und melde dich in unserer WhatsApp-Gruppe „Kletterpartner gesucht“ an. Scanne den QR-Code und schon kannst du auf Partnersuche gehen.

Dort kannst du dich schnell und unkompliziert verabreden – egal ob Bouldern oder Klettern, drinnen oder draußen. Bitte beachte: Beim Beitritt zur WhatsApp-Gruppe sind deine Telefonnummer und persönlichen Daten für alle Mitglieder sichtbar. Es gelten die Datenschutzrichtlinien von WhatsApp.

Kein Smartphone zur Hand? Dann kannst du in der Halle auch einen Zettel ausfüllen und an unser Schwarzes Brett hängen.

Viel Spaß beim Klettern!

### Yoga & Klettern mit Lucie Seeger

Dieses Angebot richtet sich an alle, die Freude an Bewegung haben – auch an Nichtkletternde.

Die Teilnahme am Yoga erfolgt gegen eine Spende für unsere DAV-Jugend. Im Anschluss kannst du klettern (regulärer Halleneintritt; Zugang nur mit Chipkarte möglich).

### Klettertreff (ab 18 Jahren)

Du hast kürzlich einen Vorstiegskurs absolviert, fühlst dich aber noch unsicher, alleine in die Kletterhalle zu gehen? Dann ist der Klettertreff das passende Angebot für dich.

Sven steht dir während des Treffens als Ansprechpartner für Tipps, Anregungen und den gemeinsamen Austausch zur Verfügung. Es handelt sich bewusst nicht um einen klassischen Kurs, sondern um ein offenes und unverbindliches Format. Du kannst Fragen stellen, Erfahrungen teilen und neue Impulse mitnehmen. Alle Teilnehmenden klettern eigenverantwortlich und entsprechend ihres persönlichen Könnens.

Es entstehen keine zusätzlichen Kosten – lediglich der reguläre Eintritt in die Kletterhalle ist zu bezahlen. Aktuelle Termine findest du auf unserer Homepage im Kursprogramm.



**Treffpunkt:** jeden Freitag, 8.30–9.30 Uhr im DAV Kletterzentrum Sonthofen

**Ablauf:** 1 Stunde Yoga, danach gemeinsames Klettern nach Lust und Laune

**Infos & Anmeldung:** Lucie Seeger, zertifizierte Sri Sai Prana Yogalehrerin, lucie.seeger@web.de

### Eltern-Kind-Klettern: Krabbelgruppe Klettern für Eltern mit Babies / Kleinkindern

Klettern für Eltern mit Babys und Kleinkindern  
Unser Eltern-Kind-Klettertreff erfreut sich seit Jahren großer Beliebtheit. Fast jeden Freitag treffen sich mehrere Eltern, sodass Mama oder Papa entspannt ein paar Touren klettern können, während jeweils ein Elternteil auf die Kleinen aufpasst.

Die Organisation, wer dabei ist, erfolgt kurzfristig über unsere WhatsApp-Gruppe. Neue Familien sind jederzeit herzlich willkommen!

**Treffpunkt:** jeden Freitag, 9.30–11.30 Uhr im DAV Kletterzentrum Sonthofen



**Wichtig:** Es erfolgt keine Betreuung oder Schulung. Voraussetzungen sind zuverlässiges Sichern und sicheres Beherrschen der Sicherungstechnik mit Halbautomaten (z. B. Grigri, Smart, Click-Up), selbstständiges Klettern im Vorstieg in eigener Verantwortung und eigenes Klettermaterial.

Wir treffen uns möglichst mindestens zu dritt, damit immer jemand bei den Kindern bleiben kann und mindestens eine Seilschaft klettert. Es gibt keine externe Kinderbetreuung – die Betreuung erfolgt ausschließlich durch die Eltern. Der Zugang zur Halle ist nur mit Chipkarte möglich. Ansprechpartnerin: Laura Becker, lauraa.becker@web.de, 0170-4146698

### Bouldern & Klettern für Kindergartenkinder mit ihren Eltern

Du möchtest gemeinsam mit deinem Kind bouldern oder klettern? In der Gruppe macht das gleich doppelt Spaß! Vielleicht entstehen dabei Freundschaften, sodass auch künftig gemeinsam geklettert und gebouldert wird.

Die Koordination erfolgt kurzfristig über eine WhatsApp-Gruppe. Neue Kletterkinder mit ihren Eltern sind jederzeit herzlich willkommen!

**Treffpunkt:** jeden Freitag, 9.45–11.45 Uhr im DAV Kletterzentrum Sonthofen

**Wichtig:** Es erfolgt keine Betreuung oder Schulung. Voraussetzungen sind zuverlässige Sicherung der Kinder im Boulder- und Kletterbereich in eigener Verantwortung, Kinder dürfen sich nicht unbeaufsichtigt in der Halle aufhalten und eigenes Klettermaterial. Der Zugang zur Halle ist nur mit Chipkarte möglich.

**Ansprechpartnerin:** Swenja Gottlob, swenja.b@gmail.com, 0160-8843779



Alpgasse 4 | 87541 Bad Hindelang  
Tel. 08324/320 | Fax. 08324/8610  
info@raumgestaltung-schneider.de  
www.raumgestaltung-schneider.de



# KLETTERN

# & BOULDERN

## Komm ins Kletter-

## zentrum Sonthofen!

bei jedem  
Wetter!

- Außenwand mit Bergblick
- eigener Trainingsbereich
- umfangreiches Kursangebot



Mehr Infos unter:  
[www.kletterzentrum-sonthofen.de](http://www.kletterzentrum-sonthofen.de)

So erreicht ihr uns:  
Tel: 08321/6076015  
[info@kletterzentrum-sonthofen.de](mailto:info@kletterzentrum-sonthofen.de)



# Inklusion



## Handicap-Gruppen

### Grenzenlos

„Grenzenlos“ ist Name und Motto der Klettergruppe für Jugendliche und junge Erwachsene mit geistiger Beeinträchtigung. Jeden Freitag trainiert die Gruppe von 17.00 bis 18.30 Uhr im DAV Kletterzentrum Sonthofen mit großer Freude und Motivation, um sich auf Wettbewerbe von Special Olympics Bayern vorzubereiten.

Die Gruppe freut sich bereits jetzt auf die Winterspiele von Special Olympics Bayern, die vom 18. bis 21. Januar 2027 in Sonthofen und den Hörnerdörfern stattfinden werden. Unsere Kletterhalle wird dabei Austragungsort aller Kletterwettbewerbe sein – und die Grenzenlosen sind selbstverständlich mit dabei.

### NEU: Grenzenlos 2.0

Nach über zehn Jahren erfolgreicher und engagierter Arbeit mit unserer Jugend- und Erwachsenen-gruppe „Die Grenzenlosen“ möchten wir nun auch den Nachwuchs fördern.

Die neue Klettergruppe für Kinder mit geistiger Beeinträchtigung (8–13 Jahre) trifft sich drei- bis viermal im Monat sonntags von 17.30 bis 19.00 Uhr im DAV Kletterzentrum Sonthofen. Die Gruppe umfasst 8 bis 10 Kinder und wird von jeweils drei DAV-Klettertrainern betreut. Ziel ist es, die Kinder entsprechend ihren individuellen Möglichkeiten im sicheren Klettern und Sichern zu fördern – der Spaß am Klettern und am gemeinsamen Erleben steht dabei im Vordergrund.

Aktuell sind noch wenige Plätze frei. Bei Interesse melde dich gerne unter [jugend@dav-allgaeu-immenstadt.de](mailto:jugend@dav-allgaeu-immenstadt.de)!

In beiden Gruppen sorgt ein großes Trainerteam dafür, dass alle Teilnehmenden individuell gefördert und geschult werden. Der Spaß am Klettern und gegenseitigen Sichern steht im Vordergrund der Gruppen. Bei den Grenzenlosen meistern wir Herausforderungen, freuen uns über die Erfolge der anderen und klettern ohne Grenzen!

Unsere aktiven Trainer:

Erwin Geisteier, Iris Günter, Miriam Pult, Marlies Waldhäuser, Petra Waldhäuser, Leonie Waldhäuser, Justus Müller, Stefan Heckelmiller, Maya Günter, Heike Kauper, Anni Nimtz, Mathilde Luxenburger, Rosa Beresford, Reiner Lange, Uli Meisterhans, Torsten Kaiser

### 3 000 Euro für inklusive Klettergruppe der DAV Sektion Allgäu-Immenstadt von der ALPS Family Office AG

Über eine Spende in Höhe von 3 000 Euro durfte sich die Handicap-Gruppe „Die Grenzenlosen“ der DAV Sektion Allgäu-Immenstadt freuen.

Übergeben wurde der symbolische Scheck von Michael Blanz als Partner und Vorstand der ALPS Family Office AG bei einem Vor-Ort-Termin in der Kletterhalle in Sonthofen an den Geschäftsführer der Sektion, Michael Fracaro. „Es ist uns als Unternehmen wichtig die Gruppe auf dem Weg zu den Special Olympics zu unterstützen und einen Fokus für die Unterstützung auf dieses Thema zu setzen. Vielleicht gibt es ja auch noch andere Unternehmen, die ein solch wichtiges und aus meiner Sicht ehrliches Projekt mit fördern.“ so Michael Blanz, Vorstand der ALPS Family Office AG.



Die Gruppe richtet sich an Jugendliche und junge Erwachsene mit geistiger Beeinträchtigung und bietet ihnen die Möglichkeit, regelmäßig am Klettersport teilzunehmen und Grenzen zu überwinden. Mit der Spende soll die weitere Entwicklung der Gruppe gezielt unterstützt werden, insbesondere im Hinblick auf die Special Olympics Winterspiele Bayern 2027, die im Januar 2027 im Oberallgäu stattfinden. Das DAV Kletterzentrum Sonthofen wird dabei einer der Austragungsorte sein, an den Spielen wird auch die Gruppe „Die Grenzenlosen“ teilnehmen.

Die Mittel sollen unter anderem für die Erweiterung des Angebots auf Kinder im Alter von 8 bis 13 Jahren, für zusätzliche Trainingseinheiten sowie für ein geplantes Trainingslager eingesetzt werden. Zudem ist die Anschaffung einheitlicher Team-Bekleidung vorgesehen. Ein weiterer Teil der Spende fließt in ein spezielles Griffset, das zur gezielten Trainingsvorbereitung für die Disziplin Speedklettern dienen soll. Die Verantwortlichen der DAV Sektion Allgäu-Immenstadt und die Teilnehmenden der Gruppe „Die Grenzenlosen“ bedanken sich herzlich für die großzügige Spende und die wertvolle Unterstützung auf dem Weg zu den Special Olympics Winterspielen Bayern 2027.

### Unterstützung für Handicap-Gruppen durch Stadt Immenstadt: 1 000 Euro für inklusive Klettergruppen der DAV Sektion Allgäu-Immenstadt

Über eine Spende in Höhe von 1 000 Euro durften sich die Handicap-Gruppen der DAV Sektion Allgäu-Immenstadt freuen.

Der symbolische Scheck wurde von Immenstadts Bürgermeister Nico Sentner bei einem Termin in der Kletterhalle Sonthofen an den Geschäftsführer der Sektion, Michael Fracaro, sowie Schatzmeister Stefan Holzinger übergeben. „Es ist eine großartige Initiative, dass Menschen über die Grenzen von Beeinträchtigungen hinweg durch den Sport zusammenkommen. Wir unterstützen die Trainingsmöglichkeiten dafür sehr gerne“, betonte Bürgermeister Sentner.

Die beiden Gruppen richten sich an Jugendliche und junge Erwachsene sowie Kinder mit geistiger Beeinträchtigung und bieten ihnen die Möglichkeit, regelmäßig am Klettersport teilzunehmen und persönliche Grenzen zu überwinden. Die Spende der Stadt Immenstadt wird für den Bau weiterer Handicap-Routen mit speziellen Griffen verwendet, die auf unterschiedliche Beeinträchtigungen abgestimmt sind. Vereinzelt sind noch Plätze in den Gruppen frei. Interessenten können sich direkt bei der Sektion melden.

Gerade mit Blick auf die Special Olympics Winterspiele Bayern 2027, die im Januar 2027 im Oberallgäu stattfinden und bei denen das DAV Kletterzentrum Sonthofen als Austragungsort vorgesehen ist, stellen die neuen Routen eine wertvolle Erweiterung der Trainingsmöglichkeiten dar.

Die DAV Sektion Allgäu-Immenstadt und die Teilnehmenden der beiden Gruppen bedanken sich herzlich bei der Stadt Immenstadt für die Unterstützung.





SOBY Winterspiele 2019 Reit im Winkl  
© SOBY, Johanna Hilgarth

## Special Olympics Winterspiele Bayern 2027: Oberallgäu wird Gastgeber der größten inklusiven Wintersportveranstaltung

Vom 18. bis 21. Januar 2027 finden die Special Olympics Winterspiele Bayern (SOBY) in Sonthofen und den fünf Hörnerdörfern Fischen, Obermaiselstein, Balderschwang, Bolsterlang und Ofterschwang statt. Damit wird das Oberallgäu Gastgeber der größten inklusiven Wintersportveranstaltung im Freistaat. Bereits im März 2025 hatte Special Olympics Bayern die Spiele offiziell an die Alpenstadt Sonthofen und die beteiligten Gemeinden vergeben.

Erwartet werden bis zu 700 Sportlerinnen und Sportler sowie insgesamt rund 1.500 Teilnehmende, darunter etwa 300 ehrenamtliche Helfer. Im Mittelpunkt stehen Wettbewerbe in zehn Wintersportarten: Ski Alpin, Skilanglauf, Snowboard, Schneeschuhlauf, Eiskunstlauf, Floorball, Klettern, Short Track, Stocksport und Tanzen. Damit bietet das Programm eine breite sportliche Vielfalt für Athleten mit geistiger Beeinträchtigung.

Ein besonderer Stellenwert kommt der Teilnahme der eigenen Handicap-Gruppen der Sektion zu. Zudem wird die Kletterhalle als offizieller Veranstaltungsort genutzt und damit aktiv in das Wettkampfgeschehen eingebunden. Dies unterstreicht den inklusiven Anspruch der Winterspiele und die enge Zusammenarbeit mit regionalen Sporteinrichtungen. Auch aus Sicht der Athletinnen und

Athleten ist die Vorfreude groß. Die Spiele gelten als besondere Gelegenheit, Special Olympics in eine neue Region zu bringen, weitere Menschen mit geistiger Beeinträchtigung für Sport und Bewegung zu begeistern und sichtbar zu machen, dass sie ein selbstverständlicher Teil der regionalen Sportgemeinschaft sind. Ziel ist es, die Zusammenarbeit und die Entwicklung inklusiver Strukturen in der Region langfristig weiter zu intensivieren.

Kletterwettbewerbe im Rahmen der SOBY Landesspiele 2022 in Regensburg © SOBY, Carina Pilz



SOBY Winterspiele 2023 Bad Tölz, Siegerehrung Skilanglauf © SOBY, Carina Pilz

Eingerahmt werden die sportlichen Wettbewerbe von einem umfangreichen und inklusiven Rahmenprogramm. Zu den Höhepunkten zählen die feierliche Eröffnung mit dem Entzünden der „Flamme der Hoffnung“, die Athleten- und Helferdisco sowie die Abschlussfeier. Ergänzt wird das Programm durch Mitmach-, Begegnungs- und Beratungsangebote,

darunter das Gesundheitsprogramm „Healthy Athletes® – Gesunde Athlet\*innen“. Das Oberallgäu zeigt sich damit als engagierter Gastgeber und setzt ein deutliches Zeichen für Inklusion, Teilhabe und gelebte Gemeinschaft im Sport.




## Design mit Weitblick

Seit 30 Jahren begleiten wir Marken, Menschen und Projekte im Allgäu und darüber hinaus – mit Konzept, Kreativität und Kontinuität.

**30** Jahre  
keck  
konzept  
design

# Jugend und Familie



## Jugendreferentin und Stellvertreter

Anja Beitzinger und Martin Roth  
jugendreferent@dav-allgaeu-immenstadt.de

Unsere Jugend- und Familiengruppen haben auch in diesem Tourenprogramm wieder viele großartige und spannende Angebote für alle Sektionsmitglieder. Beginnend bei wöchentlichen Klettertrainings, über viele Outdooraktivitäten, bis hin zu den verschiedensten Mehrtagesaktionen ist alles geboten. Für allgemeine Fragen zur Jugend und Familie der Sektion oder bei Interesse, als Jugendleiter aktiv zu werden wendet euch bitte an den Jugendreferenten.

## Weitere Angebote für Kinder und Jugendliche

Neben den regelmäßig stattfindenden Jugend- und Klettergruppen unserer Sektion bieten wir in den Schulferien immer wieder verschiedene Tages- oder Mehrtagesaktionen an, zu denen sich alle Kinder und Jugendlichen unserer DAV-Sektion anmelden können.

Ob Klettercamp, Aktivcamp mit Bachwanderung oder Abseilen am Fels, Biwakübernachtung auf'm Berg oder Iglubau mit Übernachtung – die Kinder waren bei allen Aktivitäten 2025 begeistert dabei.

Was wir im Jahr 2026 anbieten werden: Lasst euch überraschen! Folgt uns auf Instagram oder Facebook – und ihr bleibt auf dem Laufenden über alle neuen Aktionen, die unsere Jugendleiter anbieten!

## Jugendvollversammlung


Termin und Ort der Jugendvollversammlung werden über unsere üblichen Kanäle (Homepage, Facebook, Instagram und Newsletter) bekannt gegeben.

## Ausbildungskurse für Jugendliche von 14 bis 20 Jahren

Du bist zwischen 14 und 20 Jahre alt und hast Lust, deine bergsportlichen Fähigkeiten weiterzuentwickeln? Dann ist unser neues Ausbildungsangebot genau richtig für dich. Das Programm wird Schritt für Schritt aufgebaut und richtet sich speziell an junge Bergsportbegeisterte.

Den Auftakt machen die nachfolgenden Kurse „Von der Halle an den Fels“, in denen du lernst, dein Können aus der Kletterhalle sicher in den Naturraum zu übertragen. Weitere Ausbildungsangebote folgen nach und nach.

Ziel ist es, den alpinen Nachwuchs gezielt zu fördern und dir eine fundierte Grundlage für eigenständiges und sicheres Bergsteigen zu vermitteln. Alle aktuellen Termine und Anmeldeinformationen findest du auf der Website. Die Plätze sind begrenzt – frühes Anmelden lohnt sich.



### Von der Halle an den Fels (2 Tage)

Sa – So, 20. – 21. Juni 2026	Carlo Friedrich
an Kletterfelsen in der Umgebung von Sonthofen	90 €

In diesem Kurs lernst du die Basics, um sicher in einer Seilschaft im Klettergarten beim Sportklettern unterwegs zu sein.

**Inhalte:** Kommandos, Kommunikation, Routenfindung, Sicherungstechnik, Standplatzbau, Ablassen, Abseilen, Umwelt- und Naturschutz am Fels


**Voraussetzungen:** für Jugendliche von 14–20 Jahren, Vorstiegsschein oder ähnliche Vorkenntnisse, Beherrschung UIAA V im Vorstieg, sicheres Bedienen eines halbautomatischen Sicherungsgeräts

**Teilnehmerzahl:** 4

### Weitere Termine:

Sa – So, 27. – 28. Juni 2026, **Leitung:** Thomas Adler, Matthias Hill, **Teilnehmerzahl:** 8

Sa – So, 4. – 5. Juli 2026, **Leitung:** Peter Hausmann, **Teilnehmerzahl:** 4



## Jugend und Familie OG Süd

Unsere aktiven DAV-Kinder-, Jugend- und Familien-gruppen der südlichen Ortsgruppen bieten ein viel-seitiges bergsportliches Programm: Klettern, Wan- dern, Skitouren, Natur erleben – und vor allem ge- meinsam mit Gleichaltrigen Spaß haben.

Schau dir an, welche Gruppen dich interessie- ren, und informiere dich unter [jugend@dav-allga- eu-immenstadt.de](mailto:jugend@dav-allga- eu-immenstadt.de). Wir freuen uns über bergsport- begeisterte neue Mitglieder!

### Infos zu unseren Gruppen

Alle Trainings finden von Ende September bis Ende Juli während der Schulzeiten statt.

Die Gruppen werden wöchentlich von zwei quali- fizierte Trainern betreut. Die Gruppengröße ist auf 6 bis 12 Teilnehmende begrenzt.

Voraussetzungen für die Teilnahme sind die Freude am Sportklettern und Bouldern in der Halle sowie die Mitgliedschaft in unserer DAV-Sektion. Zusätz- lich fällt eine Jahresgebühr an:

- 30 € für zweiwöchentlich stattfindende Gruppen
- 60 € für wöchentlich stattfindende Gruppen

Kletterseile und Sicherungsgeräte stellt das DAV Kletterzentrum kostenlos zur Verfügung. Kletter- schuhe und -gurt müssen selbst angeschafft wer- den. Kletterschuhe können zum ermäßigten Preis für ein Jahr im DAV Kletterzentrum ausgeliehen wer- den; ein Größenwechsel innerhalb des Jahres ist möglich.

**Wichtiger Hinweis:** Da die Warteliste für alle Kinder- gruppen derzeit sehr lang ist, nehmen wir momentan keine neuen Interessenten auf. Alternativ können kletterbegeisterte Kinder an einem Kletterkurs im Kletterzentrum teilnehmen. Weitere Informationen findest du unter [www.kletterzentrum-sonthofen.de/kurse](http://www.kletterzentrum-sonthofen.de/kurse).

Jugendliche ab 12 Jahren können sich weiterhin auf die Warteliste setzen lassen; in einigen Gruppen sind noch Plätze frei.

### Jugend Klettersport

Für Kinder, Jugendliche und junge Erwachsene zwi- schen 8 und 25 Jahren bieten wir in wöchentlichen Trainings eine Vielzahl verschiedener Gruppen im DAV Kletterzentrum an.

In unseren Kinder- und Jugendklettergruppen ver- mitteln wir altersentsprechend sowohl Siche- rungs- als auch Klettertechnik beim Seilklettern und Bouldern. Neben dem reinen Klettern sorgen Koordinationsübungen und Kletterspiele für Spaß und Abwechslung. Das Erlebnis in der Gruppe ist uns genauso wichtig wie die Förderung eines ver- antwortungsbewussten Umgangs miteinander.

Spielerisches Lernen steht in den **Kindergruppen** ab 8 Jahren im Vordergrund. Knoten binden,

gegenseitiges Sichern, Verantwortung übernehmen, Klettern und Boulderspiele bringen viel Ab- wechslung ins Training. Wenn die Kletterhalle leer ist, wird auch mal die große Schaukel eingehängt.

In den **Jugendgruppen** ab 10–11 Jahren werden die grundlegenden Kletter- und Sicherungstechniken vertieft. Je nach Alter werden die Jugendlichen an die Prüfungen zum DAV Toprope- und Vorstiegs- schein herangeführt.

Unsere **Leistungsgruppe** bietet talentierten Kindern zwischen 8 und 15 Jahren die Möglichkeit sich durch ein zusätzliches wöchentliches Klettertraining indi- viduell zu steigern.

### Unsere aktiven Trainerinnen und Trainer der Kletter- und Bouldergruppen

#### Daniel Michels und Felix Schumann

Affenbande, Kinder Jg. 2013–2015  
Freitag 15.30–17.00 Uhr

#### Barbara Peter, Roman Schraudolf und Uli Meisterhans

Schlangenbande, Kinder Jg. 2010–2016  
Dienstag 17.30–19 Uhr

#### Simon Steuer, Jasmin Breitzkreuz und Uli Meisterhans

Die Faultiere, Kinder Jg. 2011–2016  
Montag 17.30–19 Uhr

#### Iris Günter, Monika Holzer und Niklas Heeb

Jugend Jg. 2010–2013  
Montag 16.30–18 Uhr

#### Bibiana Heeb und Rainer Heeb

Jugend Jg. 2008–2012  
Donnerstag 16.30–18 Uhr

#### Gundula Siebert und Rudi Vogel

Jugend Jg. 2007–2011  
Mittwoch 16.30–18 Uhr

#### Josef Tichy und Christina Weisser

Hallengeckos, Jg. 2008–2012  
Donnerstag 17.30–19 Uhr

#### Timo Scheu, Juliane Scheu, Constantin Pade, Hannes Schöll und Ueli Schnider

Leistungsgruppe Kinder Jg. 2010–2017  
Dienstag und Freitag, 17.30–19 Uhr

#### Timo Scheu, Hannes Schöll, Simon Heberle und Juliane Scheu

Kinder Jg. 2016–2018,  
Dienstag 16.30–17.30 Uhr

#### Rainer Heeb und Thea Leinthaler

Kinder Jg. 2014–2015  
Freitag, 17.30–19 Uhr

#### Alea Herpich, Nils Vogel, Felicia Ößer und Christian Malina

Jugend Jg. 2015  
Mittwoch 17.30–19 Uhr

#### André De Padova und Anne Häussler

Bouldergruppe, Jg. 2010–2013  
Mittwoch, 19–20.15 Uhr – Es sind noch Plätze frei!

#### Denise Klein und Stefanie Speiser

Felsklettergruppe, Jg. 2008–2012  
Start: April 2026 – Es gibt noch freie Gruppenplätze!




### Jugend Bergsport

Die Gruppen der Jugend Bergsport möchten Kin- dern, Jugendlichen und jungen Erwachsenen zwi- schen 8 und 25 Jahren verschiedene bergsportliche Aktivitäten näherbringen. In der Gruppe Gleichalt- riger machen Wanderungen, die Entdeckung der Natur oder das Ausprobieren verschiedener Sport- arten richtig viel Spaß – und alles im respektvollen und vertrauensvollen Umgang untereinander.

Bergtouren, Klettern in der Halle und am Fels, Ori- entierung im Gelände, Skitouren, Spiele in der Natur oder Hüttenwochenenden – all dies kann Inhalt der verschiedenen Aktionen sein.




Voraussetzung für die Teilnahme in den Gruppen der Jugend Bergsport ist ein grundsätzliches Inte- resse der Kinder und Jugendlichen an allen Arten bergsportlicher Aktivitäten und die Mitgliedschaft in unserer DAV-Sektion.

### Alpensalamander

	Martin Noah und Julian Karle
	Jg. 2009–2015
	jeden 2. Montag 18–19.30 Uhr

Uns geht es um Selbstständigkeit und Ver- antwortung, und zwar für sich selbst und für alle an- deren. Richtig sichern, Klettern lernen und Bouldern stehen auf dem Programm. Wir machen uns fit im Thema Abseilen und Sportklettern. Dabei entwickelt sich das sehr wichtige gegenseitige Vertrauen. Im Team zusammen zu arbeiten und Lösungen zu fin- den ist die Herausforderung, um unsere Fähigkeiten komplett zu machen.

### Steinböcke

	Niklas Caprano und Kerstin Böhme
	Jg. 2013–2016
	jeden Montag 18–19.30 Uhr

Bei uns steht der Spaß an der Bewegung vor allem draußen im Vordergrund. Je nach Wetterlage wollen wir zusammen die Gegend entdecken, drinnen und draußen Klettern, Rodeln, Skifahren, Spiele ma- chen ...




Die Gruppe startet 2026 neu. Wir freuen uns auf euch und sind offen auch für eure Ideen, was wir alles unternehmen wollen.

### Grashüpfer

	Maria Zeiser, Anja Beitzinger und Marita Scholz
	Jg. 2009–2012
	jeden Freitag 15.30–17.30 Uhr

Wir Grashüpfer sind eine bunt gemischte Truppe von 12- bis 16-jährigen Kindern. Unser Programm ist genauso vielfältig wie wir. Von kleinen Wande- rungen mit Spielpausen bis Lagerfeuer und Schatz- suchen ist für jeden was dabei. Und auch das Klet- tern darf bei uns nicht zu kurz kommen. Wir treffen uns jeden Freitag Nachmittag, um je nach Wetter- lage gemeinsam sportlich unterwegs zu sein.

### Jungmannschaft

	Julian Karle, Luis Dangel, Rosa Beresford und Anja Beitzinger
	16–25 Jahre
	1 × / Monat und nach Absprache

Wir sind eine Gruppe für 16- bis 25-Jährige der DAV Sektion Allgäu-Immenstadt. Die meisten Aktivitäten

### Familien Bergsport

#### Familiengruppe




	Stephan Schmid
	Jahrgang 2008–2016
	1–2 × / Monat

Wir wollen 1–2 Mal im Monat im Rahmen der Familiengruppe in der Natur mit Euch etwas unternehmen. Es handelt sich dabei um Events wie Hüttenübernachtung, Fackelwanderung, Rodeln, Klettern, Biwak, Wanderungen, Skifahren.

Wir, das sind Stephan sowie meine Kinder Noah, Lucienne, Leonardo und Vreni.

Wir freuen uns schon auf viele sport- und unternehmungsbegeisterte Familien mit Kindern. Gemeinsames Wandern mit anderen Kindern macht, aus unserer Erfahrung, oft müde Kinderbeine munter.




#### Familiengruppe Hörnerkids

	Stephanie Kächele, Linda Kurrat
	Jahrgang 2022–2024
	1 × / Monat

In Trage, Kraxe oder auch mal im Kinderwagen (je nach Tour) sind wir ganzjährig einmal im Monat hauptsächlich rund um die Hörnergruppe unterwegs. Die Gruppe bildete sich ganz neu im Frühjahr 2024. Meldet euch unter [jugend@dav-allgaeu-immensstadt.de](mailto:jugend@dav-allgaeu-immensstadt.de), wenn Ihr dabei sein wollt!

finden auf eigene Verantwortung jedes Einzelnen statt. Wir bieten ab und zu auch geführte Aktivitäten an, bei denen ihr Erfahrungen in einem neuen Bereich sammeln könnt. Die Aktivitäten der Jungmannschaft reichen von Wandern, Klettern, Radfahren und Skitourengehen bis hin zum Indoor-Klettern bei schlechtem Wetter. Zieht es dich in eine Gruppe von Gleichgesinnten, magst du deine individuelle Leistung und deinen Erfahrungsschatz erweitern, Berge und Natur genießen und jede Menge Spaß haben? Dann komm' zu uns!

#### Familiengruppe Bergpieper

	Wolfgang Keller
	Jahrgang 2018–2020
	1 × / Monat

Ihr habt Kinder, mit denen ihr gerne in der Natur seid? Wenn mehrere Kinder zusammen spielen können macht es sogar noch mehr Spaß.

Wir sind die Familiengruppe Bergpieper der Sektion Immenstadt Allgäu und bieten euch die Möglichkeit, mit anderen Familien zusammen die Freizeit aktiv zu gestalten. Aktuell liegt der Fokus unserer Familiengruppe bei Kindern der Jahrgänge 2018 – 2020.

Zusammen erforschen wir hohe und sonnige Gipfel, dunkle und tiefe Höhlen, spielen im Wald, plantzen in Bächen und kraxeln die Wände hoch. Die Kinder sollen dabei die Möglichkeit haben, ihre Unternehmungslust und ihren Spieltrieb sowie Bewegungsdrang voll auszuleben. Dabei achten wir darauf, dass alle Spaß dabei haben.

Ein weiterer wichtiger Punkt für uns ist es, Wissen und Sicherheit für das Unterwegssein in Natur und Gebirge zu vermitteln und allen unseren einzigartigen Natur- und Erlebnisraum näher zu bringen. Unsere Unternehmungen finden als Gemeinschaftstouren und nicht als Führungstouren statt. Das bedeutet, dass primär keine bergsportliche Leitung übernommen wird.

Die Kinder werden grundsätzlich von einem Eltern teil begleitet. Es liegt in der Verantwortung der Eltern, selbst abzuschätzen, ob sie und ihre Kinder den Anforderungen der Unternehmungen gewachsen sind. Hilfestellung, wo nötig, ist innerhalb



der Gruppe selbstverständlich. Wir verstehen uns auch als Gruppe, in die jeder sich einbringen darf – von Ideen für gemeinsame Unternehmungen bis zur Unterstützung bei der Durchführung, ein Austausch von Geben und Nehmen.

Momentan ist geplant, dass wir uns einmal im Monat treffen. Im Sommer, wenn die Tage länger sind, kann es bei Bedarf auch mal mehr sein. Es ist keine Verpflichtung, bei jedem Treffen dabei zu sein, allerdings ist ein „Rosinen picken“ auch nicht der Grundgedanke einer gemeinsamen Gruppe.

Noch ein paar Infos zu mir: Ich bin seit vielen Jahren in den Bergen unterwegs. Ob Wandern, Hochtouren, Klettern oder Skitouren, Hauptsache draußen. Als Kletterbetreuer und Trainer C Bergsteigen kann einiges an interessanten Punkten mit in die Gruppe eingebracht werden.

Unsere Tochter ist Jahrgang 2019 und auch schon fleißig mit meiner Frau und mir in den Bergen unterwegs. Wir freuen uns Euch kennen zu lernen, mit Euch unterwegs zu sein und zusammen viel Spaß zu haben.

#### Inklusive Familiengruppe: Kleine Gipfelstürmer für Familien mit Kindern Jahrgang

	Isabel
	Jahrgang 2020–2022

Willkommen bei den „kleinen Gipfelstürmern“! Wir sind eine inklusive Wandergruppe für Kinder im Alter von 3 bis 5 Jahren und deren Familien, die ca. einmal im Monat auf eine spannende, kindgerechte Tour geht. Bei uns geht es nicht nur ums Wandern, sondern auch darum, gemeinsam die Natur zu entdecken, Spaß zu haben und zu lernen.

Wenn ihr Interesse an einer unserer Familiengruppen habt, schreibt uns bitte eine E-Mail an [jugend@dav-allgaeu-immensstadt.de](mailto:jugend@dav-allgaeu-immensstadt.de) mit Angabe der Namen aller Familienmitglieder, den Geburtsdaten der Kinder sowie eurer Telefonnummer. Sobald ein Platz für euch frei wird, werden wir euch kontaktieren!

Wir möchten, dass jedes Kind Freude an der Natur und am Wandern entwickelt und dabei auch gleichzeitig den respektvollen Umgang miteinander lernt. Unserer Touren sind so gestaltet, dass alle – ob mit oder ohne Behinderung – sich sicher und wohlfühlen.

Wichtig ist zu wissen, dass unsere Unternehmungen als Gemeinschaftstouren stattfinden und nicht als Führungstouren. Die Verantwortung für die Teilnahme der Wanderungen liegt bei den Eltern. Sie sollten selbst einschätzen, ob die jeweilige Tour für ihr Kind geeignet ist. Wir bitten darum, die eigenen Bedürfnisse und die des Kindes vorab zu berücksichtigen und sich bewusst für die Teilnahme in der Familiengruppe zu entscheiden.

Kommt mit uns auf Entdeckungsreise und werdet kleine Gipfelstürmer!

#### Bunte Bande für Familien mit Kindern

	Nicole Kühn
	Jahrgang 2013–2019

Wir heißen alle willkommen, die Familie leben: klassische und gleichgeschlechtliche Familien, Alleinerziehende und Umgangseltern, Großeltern mit Enkeln, binationale und migrantische Familien. Denn wir sind gerne so bunt, wie das Leben eben ist. Wir sammeln keine Strecken- oder Höhenmeter, sondern entspannte Auszeiten vom Alltag und verbindende Momente. Die Touren richten sich nach den Wünschen und Bedürfnissen der Teilnehmer\*innen, die sich gern auch in die Planung einbringen dürfen.

Wir freuen uns auf Euch!



## Jugend und Familie OG Marktoberdorf

### Jugendgruppe

	Katharina Mießl, Martin Roth, Vanessa Kölbl
	14 bis 18 Jahre
	Donnerstags von 19:00 Uhr bis 20:30 Uhr

	Sa–So, 11.–12. Juli 2026	<b>Hüttenwochenende</b>	Vanessa Kölbl, Hannah Reisch
	Sa–So, 25.–26. Juli 2026	<b>Sommerabschluss am Dachsee</b>	Katharina Mießl, Martin Roth
	So, 22. November 2026	<b>Bouldernight</b>	Katharina Mießl, Martin Roth
	Sa, 20. Juni 2026	<b>AlpspitzSPLASH</b>	Vanessa Kölbl, Hannah Reisch
	Fr, 22. Mai 2026	<b>Mountaincarts Hörnerbahn und Bauwagen Kletterhalle</b>	Hannah Reisch, Leonard Hölzle

### Outdoorhelden

	Annika Bockhart, David Häuser, Hannah Reisch
	9 bis 13 Jahre
	Donnerstags von 17:30 Uhr bis 19:00 Uhr

	Sa, 25. April 2026	<b>Klettern am Fels</b>	David, Hannah
	Sa, 16. Mai 2026	<b>Wandern und Alpspitzsplash</b>	David, Hannah
	So, 28. Juni 2026	<b>Gumpenspringen</b>	Annika, Hannah
	Do, 30. Juli 2026	<b>Abschlussgrillen</b>	Hannah, David, Annika
	Fr–So, 9.–11. Oktober 2026	<b>Hüttenwochenende im Lechtal</b>	Hannah Reisch, Leonard Hölzle

# Ein Museum für Alle.

Mitmachen,  
Begreifen und  
Entschleunigen.

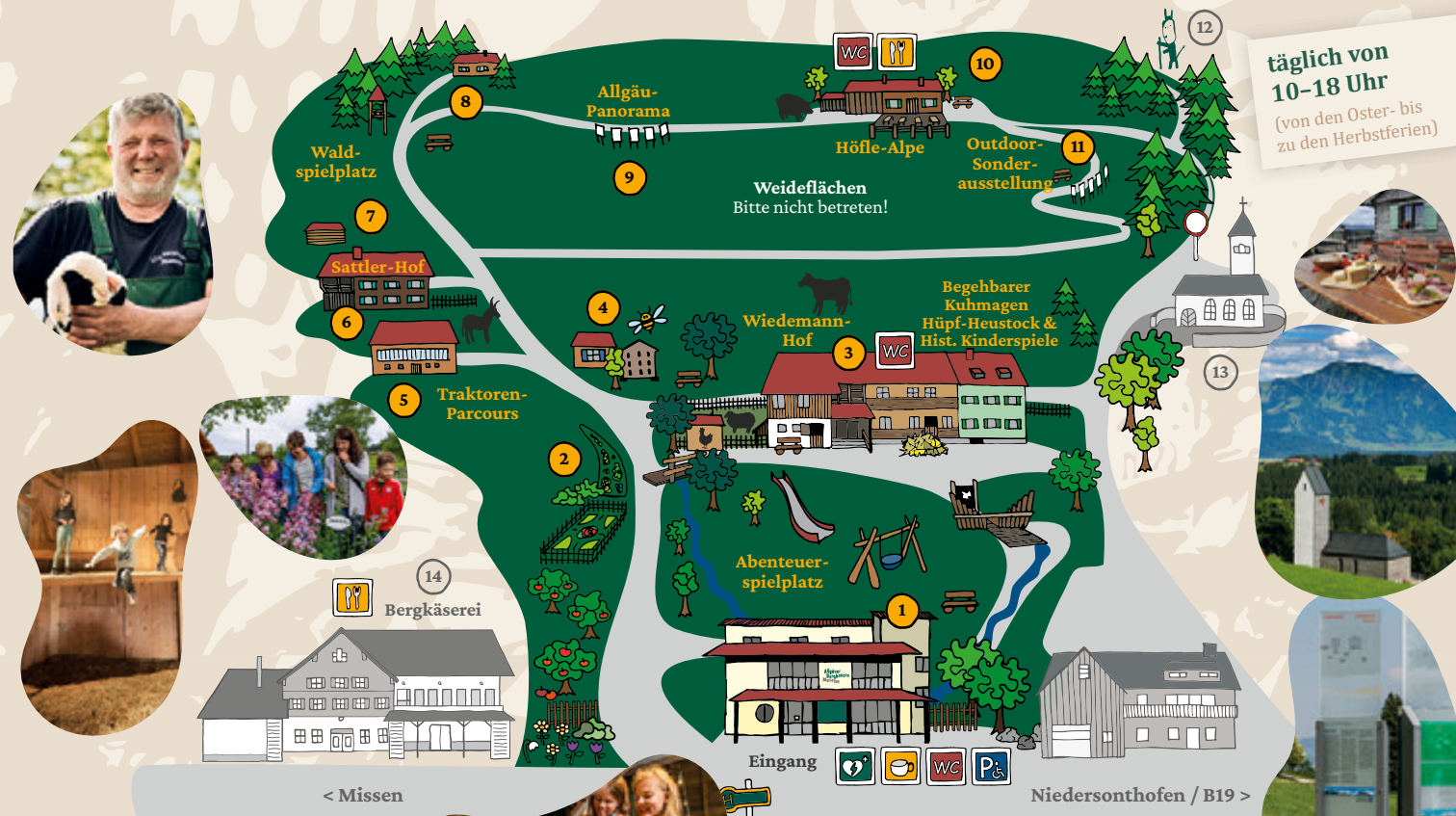


## Die Ausstellung

dokumentiert anschaulich in den historischen Gebäuden das entbehrungsreiche und harte Leben der Allgäuer Bergbauern.



täglich von  
10–18 Uhr  
(von den Oster- bis zu den Herbstferien)



### Das alles könnt ihr bei uns erleben:

- Sattler-Hof: unser Hof zum Mitmachen und Anfassen
- bewirtschafteter Museumsbauernhof mit alten Tierrassen
- begehbarer Kuhmagen
- historische Höfle-Alpe mit Sennküche und Einkehrmöglichkeit
- Kräutergarten
- Traktorenparcours
- Hüpf-Heustock




Diepolz 44 • 87509 Immenstadt

Allgäuer Bergbauernmuseum  
www.bergbauernmuseum.de

## Anfassen & mitspielen

Historie erleben und spielen wie früher – mitten im Dorf Diepolz auf über 1.000 m.


### Wilde Eichhörnchen









	Rebecca Wachter, Theresia Kees, Barbara Wehle, Teresa Spormann (Co-Leiter)
	5 bis 9 Jahre
	Donnerstags von 16:00 bis 17:30 Uhr

Bei uns dürfen die Kinder erste Kletter- und Bergsporterfahrungen sammeln und Gruppe erleben

	Di., 1. April 2025	<b>Mountainbike Techniktraining</b>	Rebecca, Theresia
	Fr., 9. Mai 2025	<b>Schwanseeplatten</b>	Rebecca, Theresia
	Fr., 11. Juli 2025	<b>Abschlusstour</b>	Rebecca, Theresia

### Familiengruppe 1 – Jahresprogramm 2026

	Andreas Armstorfer (mail@andreasarmstorfer.com, 0175-8720476)
-----------------------------------------------------------------------------------	---------------------------------------------------------------

	So, 26. April 2026	<b>MTB Bikepark Weitnau</b>	Felix Bleß
	So, 17. Mai 2026	<b>Klettern am Fels</b>	Maria Schwarz
	Do – So, 4. – 7. Juni 2026	<b>Camping-Wochenende</b>	Andreas Armstorfer
	So, 26. Juli 2026	<b>MTB-Tour für Eltern</b>	Andreas Armstorfer
	Fr – So, 18. – 20. September 2026	<b>Hüttenwochenende</b>	Michaela Einögg
	So, 18. Oktober 2026	<b>Herbstwanderung</b>	Regina Hauser
	So, 15. November 2026	<b>Hallenklettern</b>	Barbara Wehle
	So, 13. Dezember 2026	<b>Jahresabschluss</b>	Andreas Armstorfer

### Programm Familiengruppe Oberdorfer Bergzwergerl 2026

Treffpunkt ist an der Kletterhalle Marktoberdorf (Hauptschulparkplatz)  
 Gruppenleiter: Matthias Gruber 0173-9953432, climbingHias@web.de  
 Genauere Details zu den Touren werden rechtzeitig per E-Mail bekannt gegeben.

	Sa, 25. April 2026	<b>Wanderung „Ornach-Runde“ ab Oberjoch</b>	Anke und Christian Hebisch
	Fr – Mo, 22. – 26. Mai 2026	<b>Familienwochenende in Südtirol</b>	Georg Wachter
	So, 21. Juni 2026	<b>Mountainbiketour rund um Füssen</b> Ca. 40 km und 450 Hm	Matthias Gruber
	Sa, 25. Juli 2026	<b>Sommergrillfest in Geislatsried mit Zelten</b>	Ulla und Udo Baumgartner
	Sa – So, 19. – 20. September 2026	<b>Hüttenwochenende mit Bergtour</b> Übernachtung auf einer Berghütte. Das genaue Ziel wird im Frühjahr bekannt gegeben.	Karin Frank, Matthias Gruber, Christian Hebisch
	So, 18. Oktober 2026	<b>Bergtour Krinnenspitze (2001 m) über Gamsbocksteig</b>	Matthias Gruber
	November 2026	<b>Jahresabschluss in Gschnaidt</b> Genauer Termin wird noch bekannt gegeben.	Daniela Wachter



Lust auf Berge, Bewegung und Bildung?  
 Werde Mitglied in unserem Trainer\*innen Team!

www.jubi-hindelang.de  
 info@jubi-hindelang.de

# Sicherheit auf Tour



## Das Wichtigste am Berg ist Sicherheit.

Die richtige Ausrüstung ist eine Grundvoraussetzung für eine sichere Tour. Eine Ausrüstungsliste mit den wichtigsten Gegenständen findet ihr in der hinteren Umschlagklappe.

## Check your gear

Um Materialversagen zu verhindern, sollte jeder Bergsportler eigenverantwortlich dafür sorgen, sein Material sachgerecht zu lagern, Verschleiß zu erkennen und bei Bedarf auszusortieren. Dabei sollte klar sein, dass man mit falschem Material nicht nur sich selbst, sondern auch seine Bergkameraden fahrlässig gefährdet. Ein regelmäßiger Check der Ausrüstung ist also für jeden Bergsportler unerlässlich.

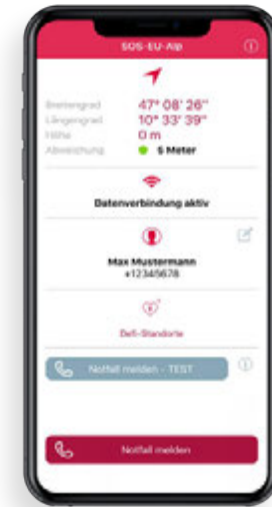
Kleiner Tipp: nicht immer muss es neu sein – gebrauchte Bergsportkleidung und -ausrüstung gibt es mittlerweile auf Second-Hand-Portalen, Alpinflohmärkten oder schwarzen Brettern zu kaufen. Gerade bei sicherheitsrelevanten Gegenständen sollte der Fokus allerdings auf der Funktionstüchtigkeit liegen – bei gebrauchten Käufen sollte diese also genau geprüft werden.

Einige der Ausrüstungsgegenstände, die für die Teilnahme an unseren Touren und Ausbildungen nötig sind, können nach vorheriger Reservierung außerdem in der Geschäftsstelle ausgeliehen werden.

Trotz sorgfältiger Vorbereitung und bester Ausrüstung kann man in den Bergen in eine Notlage geraten. Wer in den Bergen unterwegs ist, sollte daher wissen, welche Nummer man in Notsituationen oder bei Unfällen wählt.

## Hilfe holen

Unter der Nummer 112 können Menschen in Not-situationen in allen EU-Mitgliedsstaaten gebührenfrei anrufen, um die Notrufzentralen der Rettungsdienste, Feuerwehr oder Polizei zu erreichen. Auch als Bergsportler wählst du unterwegs diese Nummer. Wenn das Handy keinen Empfang hat, kann man es abschalten und neustarten, dann statt der PIN die Nummer 112 eingeben oder die Notruf-Funktion wählen. Zusätzlich zur 112 gibt es in verschiedenen Ländern und Regionen spezielle Bergrettungs-Notrufnummern. Damit erreicht man die jeweilige Bergrettung direkt und nicht über allgemeine Rettungsleitstellen.



Sicherheit



Eine Übersicht weiterer wichtiger **Rufnummern**, unter anderem von Rettungsdiensten, alpinen Beratungsstellen oder telefonischen Wetterberichten, findet ihr hinten im Umschlag.

Im Notfall können zum Beispiel die **Apps** „Notfall SOS-EU-ALP“ (für Bayern, Österreich und Südtirol) und die Rega-App für die Schweiz eine zusätzliche Hilfe sein.

Zur exakten **Standortangabe** entweder die kostenlose App „what3words“ oder die Ortungsfunktion der alpenvereinaktiv-App nutzen und beim Notruf die drei Wörter nennen, die auf dem Bildschirm erscheinen.



## BERGWACHT ALLGÄU

[www.bergwacht-bayern.de](http://www.bergwacht-bayern.de)  
 Telefon: (083 23) 5 17 12 · E-Mail: [allgaeu@bergwacht-bayern.de](mailto:allgaeu@bergwacht-bayern.de)  
**Wir helfen – helfen Sie uns! Werden Sie Förderer der Bergwacht.**

### Unsere Aufgaben

#### Rettungsdienst

Ständiger Bereitschaftsdienst, Vorsorgedienst in Wintersportgebieten und bei Veranstaltungen, Spezialeinsatzkräfte: Höhlenrettung, Canyonrettung, Lawinhundestaffel, Kriseninterventionsdienst, Bergwachtnotärzte, LKLD (Technikgruppe) für Groß- und Sucheinsätze

#### Naturschutz

Vorsorge im Gelände, kompetenter Ansprechpartner

### Unsere Ausbildung

#### Alpines Können

Sicherungs- und Rettungssysteme in allen Geländeformen, umfassende alpine Kompetenz

#### Rettungstechnik

Einsatzabwicklung mithilfe modernster Technik, Gelände- und verletzungsangepasster Patiententransport, Luftrettung

#### Sanitätsausbildung

Erstversorgung, Notfallmedizin, Patientenbetreuung



# Kurse und Touren

Auch in der kommenden Sommer- und Herbstsaison bieten unsere ehrenamtlichen Trainer und Fachübungsleiter wieder ein vielseitiges Ausbildungs- und Tourenprogramm an. Dich erwarten fundierte Kurse ebenso wie abwechslungsreiche geführte Touren – für Einsteiger ebenso wie für erfahrene Bergsportler.

Im Ausbildungsbereich stehen unter anderem Kurse zum Klettersteiggehen und Hochtourenvorbereitung, aber auch Mountainbike-Fahrttechnikkurse auf dem Programm. Ziel ist es, deine

bergsportlichen Fähigkeiten weiter auszubauen und deine Sicherheit am Berg zu stärken.

Das Tourenangebot reicht von geführten Wanderungen, Mountainbiketouren über Klettersteige bis hin zu Hochtouren in unterschiedlichen Schwierigkeitsgraden. Unsere erfahrenen Tourenleiter begleiten dich dabei kompetent und zuverlässig.

Alle Termine, Inhalte und Anmeldeinformationen findest du nachfolgend im Magazin sowie auf unserer Website. Da die Plätze begrenzt sind, lohnt sich eine frühzeitige Anmeldung.

Hier geht's zur Anmeldung!



## Wandern und Bergsteigen

So, 12. April 2026	Frühjahreswanderung auf die Reuterwanne	83	Süd
Mi, 15. April 2026	Witterwanderung im Gunzesrieder Tal	101	Mod
<b>Sa, 25. April 2026</b>	<b>Trittsicherheitsschulung</b>	<b>72</b>	<b>Kurs</b>
Fr, 1. Mai 2026	1. Mai-Wanderung je nach Witterung und Schneelage	83	Süd
So, 3. Mai 2026	Koflerjoch, 1861 m	118	Bwh
Mi, 6. Mai 2026	Bergtour: Einstein, 1866 m	101	Mod
Sa, 9. Mai 2026	Siplingerkopf, Heidenkopf und Girenkopf	118	Bwh
Mi, 13. Mai 2026	Leichte Bergtour im Gunzesrieder Tal	102	Mod
Mo – Sa, 18. – 23. Mai 2026	Unterwegs auf dem Rheinburgenweg im Mittelrheintal	83	Süd
Mi, 20. Mai 2026	Leichte Bergtour Jochschrofen	102	Mod
Mo, 25. Mai 2026	Beslerrunde	119	Bwh
Sa, 30. Mai 2026	Bergtour Brentenjoch (2000 m)	103	Mod
So – Sa, 31. Mai – 6. Juni 2026	Wanderwoche Sächsisch-Böhmische Schweiz	83	Süd
So, 31. Mai 2026	Prodelkamm – der kleine Bruder der Nagelfluhkette	84	Süd
Do – So, 4. – 7. Juni 2026	Wandertage um die Bochumer Hütte	103	Mod
Fr, 5. Juni 2026	Die Schwarzhanskarspitze – der stille Riese von Forchach	84	Süd
Sa, 6. Juni 2026	Ruhige Tour auf das Brentenjoch	84	Süd
Sa, 6. Juni 2026	Kreuzspitze und -spitzl	119	Bwh
<b>Sa – So, 6. – 7. Juni 2026</b>	<b>Grundkurs Bergwandern (2 Tage)</b>	<b>73</b>	<b>Kurs</b>
So, 7. Juni 2026	Mit dem Bayernticket in die Bayrischen Voralpen	119	Bwh
Mo – Mi, 8. – 10. Juni 2026	Hüttentrekk „Durch die Ammergauer Alpen auf dem Maximilianweg“	84	Süd
Do, 11. Juni 2026	Brentenjoch	85	Süd
Sa, 13. Juni 2026	Gaichtspitze-Hahnenkamm	120	Bwh

Sa – So, 13. – 14. Juni 2026	Versteckte Genusskletterei	104	Mod
So, 14. Juni 2026	Unterwegs zwischen Nagelfluh und Bregenzerwald	85	Süd
So, 14. Juni 2026	Daniel	85	Süd
So, 14. Juni 2026	Thaneller, 2341 m	120	Bwh
Do, 25. Juni 2026	Schmugglerpfad	85	Süd
Sa, 27. Juni 2026	Bergtour: Liechelkopf (2384 m)	105	Mod
So – Fr, 28. Juni – 3. Juli 2026	Hüttentrekk „Karwendel Höhenweg“	86	Süd
Mo, 29. Juni 2026	Ornach und Spießler: es blühen Waldvögelein, Stendelwurz und Türkenbund	86	Süd
Do, 2. Juli 2026	Grünhorn – Blumenberg im Frühsommer	86	Süd
Sa, 4. Juli 2026	Bergtour rund um den großen Widderstein	87	Süd
Sa, 4. Juli 2026	Große Schlenkerspitze	106	Mod
So, 5. Juli 2026	Großer Daumen	87	Süd
So, 5. Juli 2026	Vilser Kegel (1831 m)	121	Bwh
So, 5. Juli 2026	Ruhige Wanderung über Kelmen	121	Bwh
So – Mo, 5. – 6. Juli 2026	Klassische Watzmannüberschreitung	106	Mod
So – Mo, 5. – 6. Juli 2026	Weilheimer Hütte Zweitages-Tour	106	Mod
Mo, 6. Juli 2026	Hahnenköpfe, 1735 m	87	Süd
Do – Mo, 2. – 6. Juli 2026	Hochtouren im Zillertal rund um die Berliner Hütte	86	Süd
Mo, 6. Juli 2026	Durchs idyllische Rossalpbachtal	88	Süd
Mi, 8. Juli 2026	Krinnenspitze 2109 m	88	Süd
Mi, 8. Juli 2026	Wanderung Scheibum und Schleierfälle	106	Mod
Sa, 11. Juli 2026	Bergtour: „Gottesacker Plateau“ Hahnenköpfe	107	Mod
Mi, 15. Juli 2026	E-Bike & Hike: Südlichster Punkt Deutschlands	107	Mod
Sa, 18. Juli 2026	E-Bike & Hike: Aggenstein über den „Langen Strich“	108	Mod
Sa, 20. Juli 2026	Im Estergebirge von Eschenlohe nach Garmisch Partenkirchen	121	Bwh
Do, 30. Juli 2026	Rund um den Widderstein – zum roten Enzian	89	Süd
So – Fr, 2. – 7. August 2026	Rätikon Höhenweg (6 Tage)	89	Süd
Mo, 3. August 2026	Einstein von Norden	89	Süd
Mi, 5. August 2026	Bergtour: Himmelschrofen, Oberstdorf	110	Mod
Mi – Mo, 5. – 10. August 2026	Sentiero Roma – alpines Wandern im Bergell	90	Süd
Do, 6. August 2026	Hörnertour	90	Süd
Sa, 8. August 2026	Geißfuß-Rubihorn	122	Bwh
Mo – Do, 10. – 13. August 2026	Ammergauer Höhenweg	90	Süd
So, 16. August 2026	E-Bike & Hike: Bergtour Wiedemerkopf (2146 m)	110	Mod
So, 16. August 2026	Leutkicher Hütte – Stanskogel	122	Bwh
Mi, 26. August 2026	Bergwanderung Pürschling (evtl. Teufelstättkopf)	111	Mod
Sa, 29. August 2026	Knittelkarspitze, 2376 m	90	Süd
Mi, 2. September 2026	Wannenspitze (2362 m), Karlespitze (2378 m)	91	Süd
Mi, 2. September 2026	Bergwanderung Kleiner Hirschberg und Spieser	112	Mod
Sa, 5. September 2026	Rotschrofenspitze, 2450 m	92	Süd
Sa, 5. September 2026	Über den Hahnenkopf	92	Süd
Sa, 5. September 2026	Frieder und Friederspitz	112	Mod
So – Mo, 6. – 14. September 2026	Hier gibt es alles außer Bären – der Erzgebirgskammweg	92	Süd
Sa – Mo, 12. – 14. September 2026	Bergtouren rund um die Tölzer Hütte	112	Mod
So – Sa, 13. – 19. September 2026	Wanderwoche im Bergsteigerdorf Innervillgraten	92	Süd
So, 13. September 2026	Gaishorn Rundtour vom Tannheimer Tal	93	Süd
So, 13. September 2026	Stuiben (1749 m) und Steineberg (1660 m)	123	Bwh
Mi, 16. September 2026	Wanderung Kesselrunde im Kenzengebiet	113	Mod
Sa, 19. September 2026	Genussüberschreitung bei Reutte	113	Mod
Sa, 19. September 2026	Gemütliche Herbstwanderung auf den Spieser (1651 m)	123	Bwh

Sa – So, 26. – 27. September 2026	Panoramawandern im Allgäu: Walser Geißhorn und Krumbacherhöhenweg	93	Süd
So, 27. September 2026	Bergwanderung Krinnenspitze und Litnisschrofen, Tannheimer Tal	94	Süd
So, 27. September 2026	Schwarzhanskar Spitze	114	Mod
So, 27. September 2026	Hoher Ifen	123	Bwh
Mi, 30. September 2026	Siplinger Kopf Runde	114	Mod
Sa – Mi, 3. – 7. Oktober 2026	Donauberglandweg – 4000 hm auf und ab in der Schwäbischen Alb	94	Süd
Sa, 3. Oktober 2026	Jubiläumsweg und Prinz-Luitpold-Haus	94	Süd
So, 4. Oktober 2026	Kalzhofer Höhe	124	Bwh
Sa, 10. Oktober 2026	Handschuhspitze	114	Mod
Sa, 10. Oktober 2026	Kohlbergspitze	124	Bwh
So, 11. Oktober 2026	Wanderung zum Kögelegg	124	Bwh
So – Di, 11. – 13. Oktober 2026	Bergwandern in der Zentralschweiz mit Rigi und Grosser Mythen	95	Süd
So, 18. Oktober 2026	Bergwanderung Schartschrofen und Läufer Spitze, Tannheimer Tal	95	Süd
So, 18. Oktober 2026	Lichtbrenntjoch mit Ausblick auf die Fjorde des Plansees	125	Bwh
Sa, 24. Oktober 2026	Danielkamm Teil 2 (nach Teil 1 letztes Jahr)	115	Mod
So, 25. Oktober 2026	Eine Herbsttour im Lechtal	125	Bwh
So, 1. November 2026	Allgäuer Herbsttour	95	Süd
So, 8. November 2026	Über den Herbstnebel hinaus	125	Bwh
So, 8. November 2026	Eine Herbsttour im Allgäu	125	Bwh
Sa, 14. November 2026	Saisonabschluss tour auf den Auerberg	115	Mod

## Klettern

Fr – So, 1. – 3. Mai 2026	Drei Tage Sportklettern in Frankenjura	101	Mod
<b>So – Mi, 28. Juni – 1. Juli 2026</b>	<b>Grundkurs Alpinklettern (4 Tage)</b>	<b>74</b>	<b>Kurs</b>
Sa, 25. Juli 2026	Über den Westgrat auf die Köllenspitze	108	Mod
Sa, 1. August 2026	Westgrat am Hohen Straußberg	109	Mod
So, 23. August 2026	Radeln, Laufen und Kraxeln am Aggenstein	111	Mod
Sa, 29. August 2026	Parzinnspitze – Nordostpfleiler und Nordwestgrat	111	Mod
Fr – So, 4. – 6. September 2026	Langes Kletterwochenende im Granit-Eldorado Sustenpass	91	Süd
So, 13. September 2026	Radeln, Laufen und Kraxeln am Gabelschrofen	112	Mod

NEU: Die **Anmeldung zu unseren Touren und Kursen** ist ausschließlich über das Onlinesystem Yolawo auf unserer Homepage möglich.



**HOLZBAU IN PERFEKTION**

FLORIAN BUHL  
**buhi**  
ZIMMEREI HOLZBAU

87527 Sonthofen ■ +49 | 8321 | 609 690 ■ zimmerei-buhl.de

**DAV**  
Jetzt immer dabei!

Deinen DAV-Mitgliedsausweis gibt es auch digital.

Hier geht es zum Download:  
[mein.alpenverein.de](http://mein.alpenverein.de)

## Hochtour



<b>So – Mi, 28. Juni – 1. Juli 2026</b>	<b>Grundkurs Hochtour (4 Tage)</b>	<b>73 Kurs</b>
Fr – Mo, 3. – 6. Juli 2026	Hochtourenwochenende Oberetteshütte im Matschertal, Südtirol	105 Mod
<b>Fr – Di, 3. – 7. Juli 2026</b>	<b>Grundkurs Hochtour (4 Tage)</b>	<b>74 Kurs</b>
So – Mi, 12. Juli – 16. Juli 2026	Hochtouren auf die südlichen und höchsten Zillertaler Berge	88 Süd
<b>Do – So, 30. Juli – 2. August 2026</b>	<b>Aufbaukurs Hochtour (4 Tage)</b>	<b>74 Kurs</b>

## MTB

<b>Sa, 7. März 2026</b>	<b>Grundlagenkurs MTB-Fahrtechnik (1 Tag)</b>	<b>72 Kurs</b>
<b>So, 19. April 2026</b>	<b>Grundkurs Fahrtechnik (1 Tag) (MTB &amp; E-MTB)</b>	<b>72 Kurs</b>
Fr – Mo, 22. – 25. Mai 2026	MTB-Wochenende im Pfälzerwald	102 Mod
Mi, 10. Juni 2026	Radtour um den Auerberg	103 Mod
<b>So, 14. Juni 2026</b>	<b>Spitzkehren-/Kurvenkurs (1 Tag)</b>	<b>73 Kurs</b>
Mi, 17. Juni 2026	E-Bike Tour „Rundkurs übers Sättele“	104 Mod
Sa, 27. Juni 2026	MTB-Tour im schönen Ostallgäuer Seen- und Weiherland	105 Mod
Sa, 11. Juli 2026	Neuland Trail	107 Mod
Mi, 15. Juli 2026	MTB Sommerfest „Bike-Fußball“	108 Mod
Sa, 1. August 2026	MTB Trails am Tor zum Lechtal	109 Mod
Fr – Mo, 7. – 10. August 2026	MTB-Tourentage im Bike-Eldorado Lenzerheide	110 Mod
Fr, 18. September 2026	MTB Saison-Abschlußtour mit Einkehr in Zankers Kultkneipe	113 Mod
Do, 14. Mai 2026	MTB-Säulingrunde mit Bergmesse in der Bleckenau	118 Bwh
So, 14. Juni 2026	Megatrails am Blindsee und Flow Trail	120 Bwh
So, 19. Juli 2026	MTB-Tour zur Enningalm und anschließendes Trailfeuerwerk	122 Bwh
Sa, 1. August 2026	MTB-Touren im Reich des Ortlers	122 Bwh
So – Sa, 30. August – 12. September 2026	MTB-Tour durch die Peaks of Balkan	91 Süd

### Hinweis zu E-MTBs auf unseren Touren

Bei unseren geführten MTB-Touren sind ausschließlich Pedelecs zugelassen – also Fahrräder mit elektrischer Tretunterstützung bis maximal 250 W und bis 25 km/h.

Manipulierte oder getunte E-MTBs (z. B. durch „Chiptuning“) sind von der Teilnahme ausgeschlossen. Bei Unfällen kann in solchen Fällen der Versicherungsschutz entfallen.

Grundsätzlich liegt die Mitnahme von E-Bikes im Ermessen des Tourenleiters.


Wir bitten alle Teilnehmenden um Beachtung!



**Prinz-Luitpold-Haus**  
Abbruch und Neubau der Südterrasse



**Der Spezialist in Sachen  
Neubau • Umbau • Pflasterungen  
Alpine Bauvorhaben**



Am Aubach 26 • 87544 Blaiach / Gunzesried • Tel. 08321 / 26440

**Emanuel Auffinger**

## Ortsgruppenabende

Di, 14. April 2026	Monatsversammlung 20 Uhr Modeon-Restaurant mit Anmeldebeginn zu den Sommertouren	101	Mod
Do, 7. Mai 2026	Jahreshauptversammlung der Ortsgruppe in Türkheim	118	Bwh
Di, 12. Mai 2026	Monatsversammlung 20 Uhr Modeon-Restaurant	101	Mod
Di, 9. Juni 2026	Monatsversammlung 20 Uhr Modeon-Restaurant	103	Mod
Di, 14. Juli 2026	Monatsversammlung 20 Uhr Modeon-Restaurant	107	Mod
Di, 15. September 2026	Monatsversammlung 20 Uhr Modeon-Restaurant	113	Mod
Di, 13. Oktober 2026	Monatsversammlung 20 Uhr Modeon-Restaurant	115	Mod
Di, 10. November 2026	Monatsversammlung 20 Uhr Modeon-Restaurant	115	Mod
Di, 8. Dezember 2026	Monatsversammlung 20 Uhr Modeon-Restaurant mit Anmeldebeginn zu den Wintertouren	115	Mod

## Klettersteig

Mi, 24. Juni 2026	Edelrid Klettersteig	104	Mod
Sa, 4. Juli 2026	Friedberger Klettersteig	121	Bwh
Mi, 22. Juli 2026	Friedberger Klettersteig	108	Mod
So, 26. Juli 2026	Klettersteig Lachenspitze	109	Mod
So, 6. September 2026	Leite Klettersteig	123	Bwh
So, 11. Oktober 2026	Innsbrucker Klettersteig	115	Mod

## Bergmesse

Do, 14. Mai 2026	Bergmesse Bleckenau	119	Bwh
------------------	---------------------	-----	-----

NEU: Die **Anmeldung zu unseren Touren und Kursen** ist ausschließlich über das Onlinesystem Yolawo auf unserer Homepage möglich.



# Ausbildungskurse

## Teilnahmebedingungen für die Ausbildungskurse

### Teilnahmeberechtigung

Die Anmeldung und Teilnahme an den Ausbildungskursen der Sektion Allgäu-Immenstadt ist grundsätzlich nur für DAV-Mitglieder möglich. Mitglieder der eigenen Sektion werden vorrangig berücksichtigt. Die Teilnahme ist ab 18 Jahren möglich. Du musst den konditionellen und technischen Anforderungen des jeweiligen Kurses gewachsen sein, über die angegebene Ausrüstung verfügen und deren Handhabung sicher beherrschen. Die konkreten Voraussetzungen sind in der jeweiligen Kursbeschreibung aufgeführt. Bitte gleiche dein Können vor der Anmeldung sorgfältig mit den Anforderungen ab.

### Anmeldung

Die Buchung erfolgt ausschließlich online über das Buchungssystem auf unserer Homepage. Die Plätze werden in der Reihenfolge des Eingangs der Anmeldungen vergeben, wobei Mitglieder der Sektion Allgäu-Immenstadt Vorrang haben. Als Mitglied einer anderen Sektion wirst du zunächst auf die Warteliste gesetzt und rückst nach, sofern Plätze nicht durch eigene Mitglieder belegt werden. Nach der Buchung erhältst du zeitnah eine Buchungs- oder Wartelistenbestätigung. Die Buchungsbestätigung ist zunächst vorbehaltlich, da die Sektionszugehörigkeit anhand der Mitgliedsnummer manuell geprüft wird. Wenn du nichts mehr von uns hörst, gilt die Teilnahme als bestätigt. Außerdem müssen die Teilnahmevoraussetzungen erfüllt sein. Es steht daher der Tourenleitung zu, Plätze nicht zu vergeben, wenn dies nicht der Fall sein sollte. Sobald alle Plätze vergeben sind, wird eine Warteliste geführt. Die Eintragung auf die Warteliste ist unverbindlich. Beim Nachrücken erhältst du eine verbindliche Buchungsbestätigung und die Kursgebühr wird eingezogen.

### Kursgebühr

Die angegebenen Preise verstehen sich zuzüglich etwaiger Kosten für Übernachtungen, Verpflegung, Seilbahnnutzung, Fahrtkosten o. Ä. Die Kursgebühr wird nach Ablauf der Anmeldefrist fällig und in der Regel per SEPA-Lastschriftmandat durch die Sektion eingezogen.

### Stornierung





Bei Stornierung durch den Teilnehmenden fällt grundsätzlich eine Bearbeitungsgebühr von 10 € an. Je nach Zeitpunkt des Rücktritts können zusätzlich Stornogebühren entstehen, sofern der frei gewordene Platz nicht nachbesetzt werden kann. Die detaillierten Teilnahme- und Stornierungsbedingungen findest du auf unserer Homepage.

### Ausrüstung

Die richtige Ausrüstung ist eine Grundvoraussetzung für sichere Touren und Ausbildungen. Damit du optimal vorbereitet bist, haben wir eine Ausrüstungsliste zusammengestellt. Diese findest du in der hinteren Umschlagklappe sowie auf unserer Homepage. Einige der aufgeführten Ausrüstungsgegenstände kannst du nach vorheriger Reservierung in unserer Geschäftsstelle ausleihen. Zusätzlich benötigte Ausrüstung ist in der jeweiligen Kurs- oder Tourenbeschreibung aufgeführt oder wird dir von der Tourenleitung rechtzeitig mitgeteilt.



### Grundlagenkurs MTB-Fahrtechnik (1 Tag)

 Sa, 7. März 2026	 Christopher Bachmeier
 Sonthofen und Umgebung	 30,00 €

Im Kurs üben wir gemeinsam intensiv. Das Ziel ist es euch spielerische eine gute Bikebeherrschung zu vermitteln.





**Inhalte:** Grundstellung beim Mountainbiken mit Bremsübungen

Training von Geschicklichkeit und Bikebeherrschung Balanceübungen und langsames Fahren, sowie den Stehversuch. Bremstechniken auf Schotter und im Gelände von flach bis steil und sicher bergab. Am Berg anfahren und anhalten. Hindernisse bewältigen durch Um- oder Überfahren.

**Ausweichtermin:** Sa, 14. März 2026

**Anzahl Teilnehmende:** 6

### Grundkurs Fahrtechnik (1 Tag) (MTB & E-MTB)

 So, 19. April 2026	 Martin Prestele
 Umland Marktoberdorf	 30,00 €

Dieser Kurs ist für alle, die ihr Mountainbike oder E-MTB dort bewegen wollen, wo es spannend wird: auf Trails. Wir zeigen dir, wie du die richtige Grundposition, Kurventechnik und Bremstechnik einsetzt, um Wurzeln und kleine Absätze sicher zu meistern.

**Inhalte:** Grundpositionen, Balance auf dem Bike, Kurventechnik, sicheres Bremsen, Hindernisse und Stufen, Übungen auf der Wiese und in einfachem Gelände.

**Co-Guide:** Toni Thalmeir

**Ausweichtermin:** So, 26. April 2026

**Anzahl Teilnehmende:** 12

### Trittsicherheitsschulung

 Sa, 25. April 2026	 Patrick Fuchs
 Allgäu / Tannheimer Tal / Nagelfluhkette	 20,00 €

Trittsicherheit zählt zu den elementaren Fähigkeiten jedes Wanderers. Im anspruchsvollen Gelände ist diese sogar unabdingbar.

Mit der richtigen Technik kann außerdem Kraft und Ausdauer gespart werden.

**Inhalte:** Gehen in weglosem Gelände, Begehen von Altschneefeldern und felsigen Abschnitten

**Co-Guide:** Elke Wilharm

**Anzahl Teilnehmende:** 16

### Grundkurs Bergwandern (2 Tage)

 Sa – So, 6. – 7. Juni 2026	 Gerda Kleinheinz
 Prinz-Luitpold-Haus	 60,00 €

In diesem Kurs lernst du alle Basics, um mehrtägige Bergwanderungen selbstständig durchführen zu können. Die Inhalte werden praxisnah im Gelände vermittelt. Stützpunkt und Übernachtung: Prinz-Luitpold-Haus

**Inhalte:** Bewegen in weglosem Gelände, Tourenplanung und -entscheidung nach eigenen Fähigkeiten, Ausrüstungs- und Kartenkunde, Nutzung von GPS- und Tourenapps, Wetterkunde, Notfallmanagement

**Voraussetzungen:** gute Kondition (bis zu 1000 hm bergauf und bergab, auf den ganzen Tag verteilt)

**Anzahl Teilnehmende:** 8

### Spitzkehren-/Kurvenkurs (1 Tag)

 So, 14. Juni 2026	 Caro Wolf
 bei Marktoberdorf	 30,00 €

Dieser Kurs richtet sich an fortgeschrittene Mountainbiker, die ihre Technik in Kurven und Spitzkehren gezielt verbessern möchten.

**Inhalte:** Balance, Kurvenfahren (verschiedene Radien), Bremstechniken, Körperhaltung und Bewegungsabläufe für die Spitzkehre in unterschiedlichem Gelände.

Optional: Bewegungsabläufe zum Hinterrad versetzen

**Co-Guide:** Martin Prestele

**Voraussetzungen:** Teilnahme an Fortgeschrittenen-Fahrtechnikkurs oder entsprechende Fertigkeiten

**Schwierigkeit:** S1/S2, max. 500 Hm

**Anzahl Teilnehmende:** 12

### Grundkurs Hochtour (4 Tage)

 So – Mi, 28. Juni – 1. Juli 2026	 Jürgen Stadelmann
 Vernagthütte / Ötztaler Alpen	 220,00 €

In diesem Kurs lernst du alle Grundkenntnisse zum selbstständigen Durchführen von Hochtouren im vergletscherten Gelände.



Vortreffen (verpflichtend): So, 7. Juni von 16 bis ca. 19 Uhr, Sonthofen.

**Inhalte:** Gehen mit Steigeisen, Anseilen auf dem Gletscher, Setzen von Eisschrauben und T-Anker, Spaltenbergung, Abseilen, Tourenplanung und Orientierung, alpine Gefahren, Materialkunde

**Voraussetzungen:** Bergwandererfahrung mit Trittsicherheit auf unbefestigten Wegen und im weglosen Gelände. Kondition für 800 Hm im Auf- und Abstieg in etwa 6 Std. Gehzeit mit Hochtourengepäck. Vorerfahrungen in Eis und Firn sind nicht erforderlich.

**Anzahl Teilnehmende:** 6

### Grundkurs Alpinklettern (4 Tage)

 So – Mi, 28. Juni – 1. Juli 2026	 Gerald Franz
 Tannheimer und Oberammergauer Berge	 220,00 €





Von der Halle oder dem Klettergarten ins Gebirge. Hier erlernst du alles, um sicher in alpinen Mehrseil-längen-Touren unterwegs zu sein und diese eigenverantwortlich planen und durchführen zu können.

**Inhalte:** Ausrüstungs- und Knotenkunde, Tourenplanung, Standplatzbau, Sicherungstechnik, Klettern in Wechselführung, Abseilen und Ablassen, behelfsmäßige Bergrettung, alpine Gefahren

**Voraussetzungen:** Sportkletter- und Sicherungserfahrung, Schwindelfreiheit, Trittsicherheit, Kondition für bis zu 2 h Aufstieg

**Anzahl Teilnehmende:** 4

### Grundkurs Hochtour (4 Tage)

 Fr – Di, 3. – 7. Juli 2026	 Kevin Huber
 Urner Alpen – Hotel Steingletscher / Tierberglhütte	 220,00 €

Vermittlung von Kenntnissen und Fähigkeiten, die eine selbständige Durchführung einfacher Gletscher-touren ermöglichen.


**Inhalte:** Ablauf: der 3. Juli ist lediglich Anreisetag, Treffpunkt ab ca. 18 Uhr am Hotel Steingletscher. Ge-meinsames Abendessen und Besprechung der 4 Kurstage. Den ersten Tag werden wir ausschließlich im Umfeld des Hotel Steingletschers verbringen und die notwendigen Techniken für das begehen von Glet-schern in einer Seilschaft in angenehmer Umgebung erlernen. Es folgt eine weitere Übernachtung im Hotel Steingletscher. Am 2. Kurstag steigen wir nach dem Frühstück zur Tierberglhütte auf. Dort werden wir dann bis zum Kursende bleiben (2 Nächte) und das bisher gelernte auf dem Gletscher bzw. bei Touren auf die umliegenden Gipfel anwenden.

**Co-Guide:** Martin Noah

**Voraussetzungen:** Grundkurs Bergsteigen oder entsprechende selbst erworbene Kenntnisse und Fähigkeiten.

**Anzahl Teilnehmende:** 9

### Aufbaukurs Hochtour (4 Tage)

 Do – So, 30. Juli – 2. August 2026	 Vincent Hill
 Kürsinger Hütte	 220,00 €

Die Teilnehmer erlangen Sicherheit im selbstständigen Durchführen von leichten Hochtouren.

**Inhalte:** Wiederholung und Vertiefung der Inhalte des Grundkurses Hochtour.

Selbstständiges Planen und Durchführen von leichten Gletschertouren.

**Voraussetzungen:** Erfolgreiche Teilnahme am Grundkurs Hochtour oder vergleichbarer Ausbildung. Berg-wandererfahrung mit Trittsicherheit auf unbefestigten Wegen und im weglosen Gelände, Kondition für 6- bis 8-stündige Aufstiege.

**Anzahl Teilnehmende:** 6

*... die Dinge zu Ende denken ...*



# Palme

Sanitär / Heizung  
Bauspenglerei  
Bäder  
Solar  
Gas

0171/4 50 07 14  
info@palme-sanitaer.de

# Tourenprogramm

## Teilnahmebedingungen für das Tourenprogramm

### Teilnahmeberechtigung

Die Anmeldung und Teilnahme an den Touren der Sektion Allgäu-Immenstadt ist grundsätzlich nur für DAV-Mitglieder möglich. Mitglieder der eigenen Sektion werden vorrangig berücksichtigt. Die Teilnahme ist ab 18 Jahren möglich.

Du musst den konditionellen und technischen Anforderungen der jeweiligen Tour gewachsen sein, über die angegebene Ausrüstung verfügen und deren Handhabung sicher beherrschen. Bitte gleiche dein Können vor der Anmeldung sorgfältig mit den Anforderungen ab.

Eine Übersicht zu den verschiedenen Schwierigkeiten in den jeweiligen Bergsportdisziplinen findet sich in der vorderen Umschlagklappe.

### Anmeldung

Die Buchung erfolgt ausschließlich online über das Buchungssystem auf unserer Homepage.



Die Anmeldung zu Touren der Ortsgruppe Markt- oberdorf bei den Monatsversammlungen im Dezember und April bleibt weiterhin bestehen. Im Frühjahr 2026 findet die Monatsversammlung am 14. April statt. Verbleibende freie Plätze können anschließend regulär über das Onlinesystem gebucht werden.

Die Touren aller Ortsgruppen sind ab dem 18. April 2026 um 16 Uhr zur Buchung freigeschaltet.

Die Platzvergabe erfolgt in der Reihenfolge des Anmeldeeingangs, wobei Mitglieder der Sektion vorrangig berücksichtigt werden. Als Mitglied einer anderen Sektion wirst du zunächst auf die Warteliste gesetzt und rückst nach, sofern die maximale Teilnehmerzahl nicht durch eigene Mitglieder

erreicht wird. Die Buchungsbestätigung gilt zunächst vorbehaltlich, da die Sektionszugehörigkeit anhand der Mitgliedsnummer manuell geprüft wird und die Teilnahmevoraussetzungen erfüllt sein müssen. Die Tourenleitung behält sich vor, Plätze nicht zu vergeben, wenn diese Voraussetzungen nicht erfüllt sind. Sobald alle Plätze vergeben sind, wird eine Warteliste erstellt. Die Eintragung auf die Warteliste ist unverbindlich.

Die weitere Kommunikation erfolgt wie gewohnt über die Tourenleitung. Die Kontaktdaten findest du bei Yolawo in der Beschreibung der jeweiligen Tour.

### Kosten

Die angegebenen Kosten (Toureneuro) verstehen sich zuzüglich Kosten für Übernachtungen, Verpflegung, Seilbahnnutzung, Fahrtkosten, o.ä. Die Zahlung des Toureneuros erfolgt direkt über die Tourenleitung. Anzahlungen werden in Absprache mit der jeweiligen Tourenleitung geregelt.

### Stornierung

Bei kurzfristigen Absagen durch Teilnehmende kann die Anzahlung als Stornierungsgebühr einbehalten werden. Etwaige Stornierungsgebühren der Unterkünfte für Übernachtungsplätze erhoben werden, werden an den Teilnehmer weitergegeben. Die möglichen Stornierungsgebühren seitens der Unterkünfte, die bei Absage durch den Tourenleiter anfallen, werden nicht übernommen und verbleiben als Risiko beim Teilnehmer.

Die detaillierten Teilnahme- und Stornierungsbedingungen sind auf unserer Homepage nachzulesen.



Sektion

### Ausrüstung

Die richtige Ausrüstung ist eine Grundvoraussetzung für sichere Touren und Ausbildungen. Damit du optimal vorbereitet bist, haben wir eine Ausrüstungsliste zusammengestellt. Diese findest du in der hinteren Umschlagklappe sowie auf unserer Homepage.

Einige der aufgeführten Ausrüstungsgegenstände kannst du nach vorheriger Reservierung in unserer Geschäftsstelle ausleihen. Zusätzlich benötigte Ausrüstung ist in der jeweiligen Kurs- oder Tourenbeschreibung aufgeführt oder wird dir von der Tourenleitung rechtzeitig mitgeteilt.



Id Berg dohuim



# Onlinesystem für Tourenanmeldung

Seit dem Winterprogramm 2025/26 wird für die Anmeldung zu unseren Tourenangeboten ein Onlinesystem genutzt.

Da das entsprechende Modul aus der Digitalisierungsoffensive des Bundesverbandes noch nicht zur Verfügung steht, greifen wir auf das System des Freiburger Anbieters Yolawo zurück. Yolawo ist auf Vereine und das Anmelde- und Kursmanagement spezialisiert und hat sich bei unseren Ausbildungskursen bereits seit mehreren Jahren bewährt.

Die Anmeldung zu unseren Touren erfolgt somit ausschließlich online über Yolawo auf unserer Homepage.

Die Anmeldung zu Touren der Ortsgruppe Markt- oberdorf bei den Monatsversammlungen im Dezember und April bleibt weiterhin bestehen.

Verbleibende freie Plätze können anschließend regulär über das Onlinesystem gebucht werden.

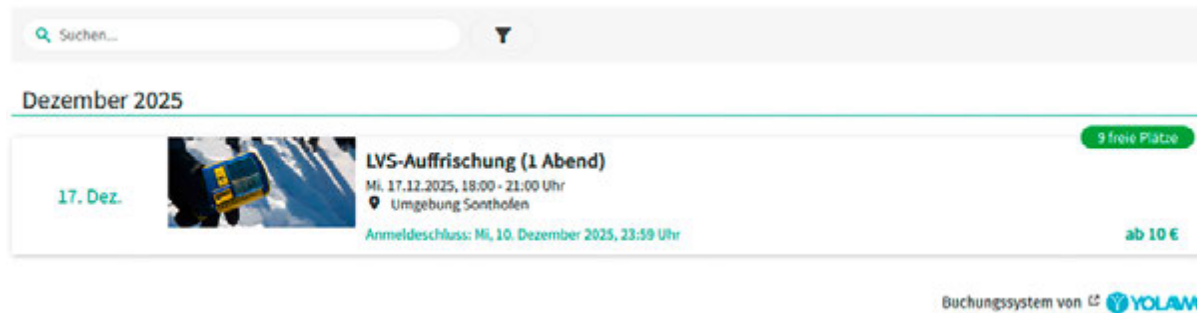
Für die Sommertouren 2026 findet die Monatsversammlung am 14. April statt.

Die Touren aller Ortsgruppen sind ab dem 18. April 2026 um 16 Uhr zur Buchung freigeschaltet.

Die Tourenausschreibungen erscheinen in gekürzter Form im Sektionsmagazin. Alle Details sowie die Kontaktdaten der Tourenleiter sind bei Yolawo in der jeweiligen Tourenbeschreibung hinterlegt.

Wir freuen uns über viele Anmeldungen und hoffen, dass dir unser Angebot gefällt. Für Rückmeldungen, Anregungen oder Fragen zum neuen Online-System kannst du gerne das Feedback-Formular (siehe QR-Code) nutzen oder dich direkt an die Geschäftsstelle wenden.


zum Feedback



## Hinweis zu E-MTBs auf unseren Touren

Bei unseren geführten MTB-Touren sind ausschließlich Pedelecs zugelassen – also Fahrräder mit elektrischer Tretunterstützung bis maximal 250 W und bis 25 km/h. Manipulierte oder getunte E-MTBs (z. B. durch „Chiptuning“) sind von der Teilnahme ausgeschlossen. Bei Unfällen kann in solchen Fällen der Versicherungsschutz entfallen. Grundsätzlich liegt die Mitnahme von E-Bikes im Ermessen des Tourenleiters. Wir bitten alle Teilnehmenden um Beachtung!

# Inspirieren. Planen. Erleben.



Auch ohne bestehende Internetverbindung durchs Gelände navigieren. Mit dem Pro und Pro+ Abo alle Karten ganz einfach offline speichern. [alpenvereinaktiv.com](https://alpenvereinaktiv.com)



# Ortsgruppe Süd



## Leitung

Gerda Kleinheinz .....083 27 - 10 56, 0152 - 01 72 10 47, gerda.kleinheinz@gmail.com

## stellv. Leitung

Stephanie Diranko ..... 0151-64 59 45 84, stephanie.diranko@gmx.de

## Schriftführerin

Stephanie Diranko ..... 0151-64 59 45 84, stephanie.diranko@gmx.de

## Ortsbetreuer Hindelang

Bernd Schultheiß .....083 24 - 16 12, dav-familiengruppe-hindelang@nigra-web.de

## Beisitzer

Manfred Auer.....083 27 - 93 06 16, m-auer@t-online.de

Sven Schneller.....083 24 - 29 53, himmeleck@outlook.de

Wolfgang Lerner ..... 01 79 - 2 34 02 26, wolfgang-lerner@t-online.de

Patrick Fuchs ..... 0151 - 40 53 80 00, fuchs\_patrick@web.de

Christiane Frank.....0172 - 135 13 61, frankchristiane84@gmail.com

## Tourenwart Bergwandern

Margareta Baumann ..... 0172 - 42 35 84 91, margareta.baumann@gmx.de

## Tourenwart Mountainbike

Christopher Bachmeier..... christopher.bachmeier@dav-allgaeu-Immenstadt.de

## Tourenwart Hochtour, Bergsteigen, Klettern

Markus Weimert ..... 083 23 - 98 93 10, markus.weimert@web.de

## Tourenwart Wintersport

Emanuel Hatt..... 01 60 - 92 09 78 27, emanuel.hatt@gmx.net

### Hinweis zu E-MTBs auf unseren Touren

Bei unseren geführten MTB-Touren sind ausschließlich Pedelects zugelassen – also Fahrräder mit elektrischer Tretunterstützung bis maximal 250 W und bis 25 km/h.

Manipulierte oder getunte E-MTBs (z. B. durch „Chiptuning“) sind von der Teilnahme ausgeschlossen. Bei Unfällen kann in solchen Fällen der Versicherungsschutz entfallen.

Grundsätzlich liegt die Mitnahme von E-Bikes im Ermessen des Tourenleiters.

Wir bitten alle Teilnehmenden um Beachtung!

## Liebe Bergfreunde,

unsere engagierten Tourenleiter haben wieder ein umfangreiches Programm für euch zusammengestellt. Sie und wir freuen uns auf eine rege Teilnahme und schöne gemeinsame Bergerlebnisse. Bei Fragen könnt ihr euch gerne an die Tourenleiter oder an das Team der Ortsgruppe Süd wenden.

Kurzfristige Änderungen oder freiwerdende Plätze werden auf der Homepage bekannt gegeben.

Euer Ortsgruppen-Team

Weitere aktuelle Informationen gibt es im alle zwei Monate erscheinenden Newsletter (Anmeldung per Mail an: [info@dav-allgaeu-immenstadt.de](mailto:info@dav-allgaeu-immenstadt.de)) oder auf den Social-Media-Kanälen der Sektion.

(Facebook: [www.facebook.com/davallgaeuimmenstadt](https://www.facebook.com/davallgaeuimmenstadt), Instagram: [https://www.instagram.com/dav\\_allgaeu\\_immenstadt/](https://www.instagram.com/dav_allgaeu_immenstadt/)) und über den WhatsApp-Kanal.



## Die Sonne: Ihr neuer Stromlieferant.

Produzieren Sie mit einer Solar-Anlage Ihre eigene Energie.

# Elektro Caprano

Hofener Straße 4  
87527 Sonthofen

[www.elektro-caprano.de](http://www.elektro-caprano.de)  
Telefon: 08321 - 65285  
Mobil: 0160 - 97931242  
[info@elektro-caprano.de](mailto:info@elektro-caprano.de)

Solarstrom  
Fachhandwerkspartner SMA

### Materialverleih

Leihmaterial kann nach vorheriger Reservierung in der Geschäftsstelle der Sektion ausgeliehen werden siehe Seite 8.

### Veranstaltungen

Unsere Ortsgruppenabende finden jeweils am zweiten Mittwoch im Monat statt.

Freut euch auf inspirierende Vorträge, die uns auf die Reise unserer Mitglieder und anderer Globetrotter mitnehmen. Manchmal entführen uns die Vorträge in die Berge, während wir ein anderes Mal ferne und exotische Orte erkunden dürfen.

Die Veranstaltungen finden in der Indoor Arena Allgäu (ehemals Baumit-Arena), Stadionweg 12, in Sonthofen statt. Ab 18:00 Uhr treffen wir zu einem geselligen Abendessen ein, bevor der Vortrag um 19:30 Uhr beginnt.

Detaillierte Informationen findet ihr auf unserer Homepage, bei Facebook und in unserem Newsletter. Über eine Anmeldung bis zwei Tage vor der Veranstaltung unter [og.sued@dav-allgaeu-immensstadt.de](mailto:og.sued@dav-allgaeu-immensstadt.de) freuen wir uns sehr.

Wir heißen jeden herzlich willkommen!

### Feierabendtouren







Jeden Dienstag findet eine Feierabendtour statt. Diese sind für alle gedacht, die abends noch raus und gemeinsam unterwegs sein wollen. Das Gesellige kommt nicht zu kurz. Es wird je nach Jahreszeit und Witterung ca. 2 bis 2 1/2 Std. gewandert und nach Lust und Laune eingekehrt. Die genauen Touren findet ihr im Newsletter und auf Facebook. Treffpunkt ist in der Regel das Landratsamt Sonthofen um 18.00 Uhr. Anmeldung per Mail bitte bis einen Tag vorher an [og.sued@dav-allgaeu-immensstadt.de](mailto:og.sued@dav-allgaeu-immensstadt.de).

### Zusätzliche Touren der Ortsgruppe Süd

Es kommen immer wieder neue Touren dazu! Die Anmeldung hierzu ist über Yolawo möglich. Auch die Zusatztouren, die spontan angeboten werden, sind in unserem Onlinesystem auf der Homepage einsehbar.

Zusätzliche Touren können außerdem anhand des Filters „Zusatztour“ extra angezeigt werden.

### Frühjahreswanderung auf die Reuterwanne

 So, 12. April 2026	 Michael Sinn	 T1
 500	 2,00 €	 Allgäuer Voralpen

Rundtour auf aussichtsreichen und unschwierigen Wegen auf die Reuterwanne. Abstieg über den Pfeifferberg. Am Ende noch Einkehr.

### 1. Mai-Wanderung je nach Witterung und Schneelage

 Fr, 1. Mai 2026	 Gerda Kleinheinz	 T2
 800	 2,00 €	 Allgäu

1. Mai-Wanderung je nach Witterung und Schneelage

### Unterwegs auf dem Rheinburgenweg im Mittelrheintal

 Mo – Sa, 18. – 23. Mai 2026	 Hermann Bamberger	 T1
 600	 60,00 €	 Mittelrheintal zwischen Bingen und Koblenz

### Wanderwoche Sächsisch-Böhmische Schweiz

 So – Sa, 31. Mai – 6. Juni 2026	 Dagmar Franz	 T2
 300	 100,00 €	 Sächsische Schweiz

Wandern in einer einzigartigen Landschaft mit spektakulären Aussichten und durch Felsengassen



Euer Malerbetrieb für Arbeiten am Berg und im Tal!

**Malerbetrieb  
Markus Egger**

[www.malerbetrieb-markus-egger.de](http://www.malerbetrieb-markus-egger.de)  
Sonthofen – Tiefenbach · Mobil 0171/1759649

NEU: Die **Anmeldung zu unseren Touren und Kursen** ist ausschließlich über das Onlinesystem Yolawo auf unserer Homepage möglich.





### Prodelkamm – der kleine Bruder der Nagelfluhkette

So, 31. Mai 2026	Birgit Matheis	T1
1300	2,00 €	Immenstadt

Lange, schöne Überschreitung des Prodelkamms in West-Ost-Richtung von Steibis bis Immenstadt



### Die Schwarzhanskarspitze – der stille Riese von Forchach

Fr, 5. Juni 2026	Christiane Frank	T3
1300	2,00 €	Lechtaler Alpen

1300 Höhenmeter bergauf-bergab mit wundervollem Panorama



### Ruhige Tour auf das Brentenjoch

Sa, 6. Juni 2026	Michael Sinn	T2
1000	2,00 €	Tannheimer

Von Grän über die Sebenalp zum Brentenjoch und über die Bad Kissinger Hütte zurück.



### Hüttentreck „Durch die Ammergauer Alpen auf dem Maximilianweg“

Mo – Mi, 8. – 10. Juni 2026	Margareta Baumann	T3
800–1000	30,00 €	Ammergauer Alpen

Der Weg benannt nach dem bayerischen König Maximilian II. bietet eine abwechslungsreiche Route über Grate und Gipfel mit guter Hütteninfrastruktur und Panoramablicken

#### Hinweis zu E-MTBs auf unseren Touren

Bei unseren geführten MTB-Touren sind ausschließlich Pedelecs zugelassen – also Fahrräder mit elektrischer Tretunterstützung bis maximal 250 W und bis 25 km/h. Manipulierte oder getunte E-MTBs (z. B. durch „Chiptuning“) sind von der Teilnahme ausgeschlossen. Bei Unfällen kann in solchen Fällen der Versicherungsschutz entfallen. Grundsätzlich liegt die Mitnahme von E-Bikes im Ermessen des Tourenleiters. Wir bitten alle Teilnehmenden um Beachtung!



### Brentenjoch

Do, 11. Juni 2026	Dagmar Franz	T3
850	2,00 €	Tannheimer

Stille Tour auf einen mächtigen Gipfel



### Unterwegs zwischen Nagelfluh und Bregenzerwald

So, 14. Juni 2026	Christiane Frank	T3
1000	2,00 €	Allgäuer Alpen

Landschaftlich reizvolle Tour auf den Siplinger Kopf und dem Höllritzer Eck



### Daniel

So, 14. Juni 2026	Patrick Fuchs	T4
1400	2,00 €	Lermoos / Ammergauer Alpen

Von Lermoos auf den höchsten Gipfel der Ammergauer Alpen



### Schmugglerpfad

Do, 25. Juni 2026	Dagmar Franz	T3
820	2,00 €	Oberjoch

Zu den Kohlröschen am Iseler



Kohlröschenblüte am Schmugglerpfad

### Hüttentrek „Karwendel Höhenweg“

 So – Fr, 28. Juni – 3. Juli 2026	 Margareta Baumann	 T3
 1.000-1.500	 60,00 €	 Karwendel

Auf dem sechstägigen Höhenweg lernen wir das beeindruckende Karwendelgebirge mit der schroffen Felslandschaft, die Artenvielfalt im Naturpark und gepflegter Hüttenkultur.

### Ornach und Spießer: es blühen Waldvögelein, Stendelwurz und Türkenbund

 Mo, 29. Juni 2026	 Dagmar Franz	 T3
 610	 2,00 €	 Oberjoch

Wunderschöner Blick in die Allgäuer Alpen und zur Zugspitze

### Grünhorn – Blumenberg im Frühsommer

 Do, 2. Juli 2026	 Dagmar Franz	 T3
 900	 2,00 €	 Kleinwalsertal

Baad - Derrenjoch - Hochstarzel - Starzeljoch - Grünhorn - Ochsenhofer Scharte - Baad

### Hochtouren im Zillertal rund um die Berliner Hütte







 Do – Mo, 2. – 6. Juli 2026	 Markus Weimert	 WS/PD
 1300	 15,00 €	 Zillertal

Mit leichten bis mittelschweren Hochtouren bietet die sehenswerte Berliner Hütte ein tolles Ziel für ein verlängertes Wochenende im schönen Zillertal.


NEU: Die **Anmeldung zu unseren Touren und Kursen** ist ausschließlich über das Onlinesystem Yolawo auf unserer Homepage möglich.



### Bergtour rund um den großen Widderstein

 Sa, 4. Juli 2026	 Michael Sinn	 T3
 900	 2,00 €	 Allgäuer Alpen

Die Bergtour führt von Baad durchs Bärgunntal, entlang der südlichen Ausläufer des Massivs und durchs Gemsteltal zurück.



*Kleiner und Großer Daumen*

### Großer Daumen

 So, 5. Juli 2026	 Patrick Fuchs	 T4
 1500	 2,00 €	 Allgäuer Alpen

(Langer) Aufstieg über das Retterschwangental und die Nordwand

### Hahnenköpfe, 1735 m

 Mo, 6. Juli 2026	 Birgit Matheis	 T1
 920	 2,00 €	 Oberstdorf, Allgäu

Rundtour: Oberstdorf-Gerstruben-Hahnenköpfe-Oytal-Oberstdorf



Rossalpbachtal

**Durchs idyllische Rossalpbachtal**

Mo, 6. Juli 2026	Dagmar Franz	T2
770	2,00 €	Tannheim

Durchs Rossalpbachtal über den Schnurschrofen, zurück übers Älpele nach Tannheim

**Krinnenspitze 2109 m**

Mi, 8. Juli 2026	Birgit Matheis	T2
860	2,00 €	Tannheimer

Rundtour über die Tannheimer Krinnenspitze

**Hochtouren auf die südlichen und höchsten Zillertaler Berge**

So – Mi, 12. Juli – 16. Juli 2026	Matthias Hill	T5
1400	130,00 €	Zillertaler Alpen

Mögliche Gipfelziele sind Großer Mößler (3479 m), Hoher Weißzint (3371 m) und Hochfeiler (3510 m) die wir von der Chemnitzer und Edelrauthütte aus angehen. Schwierigkeiten bis T5, Freies Klettern bis II und je nach Verhältnissen sicherer Umgang mit Pickel und Steigeisen erforderlich. Teilnahmegebühr 130 Euro, sonstige Ausgaben: anteilige Fahrtkosten, 4 x ÜN / HP je 80 € Maximal 4/8 Teilnehmer



Roter Enzian

**Rund um den Widderstein – zum roten Enzian**

Do, 30. Juli 2026	Dagmar Franz	T3
1000	2,00 €	Kleinwalsertal

Aufstieg durchs Bäröntal, Abstieg durchs Gemsteltal

**Rätikon Höhenweg (6 Tage)**

So – Fr, 2. – 7. August 2026	Patrick Fuchs	T4
1200	60,00 €	Rätikon (Graubünden & Montafon)

Grenzüberschreitende Bergtour zwischen Graubünden und Vorarlberg mit Abstechern auf Sulzfluh und Schesaplana

**Einstein von Norden**

Mo, 3. August 2026	Dagmar Franz	
800	2,00 €	
T3	Tannheimer Tal	

Aufstieg von Norden, Abstieg nach Süden

Am Einstein



## Sentiero Roma – alpines Wandern im Bergell

 Mi – Mo, 5. – 10. August 2026	 Sven Schneller	 T3
 1200	 100,00 €	 Bergell

Wir wandern 4 Tage von Hütte zu Hütte im Bergell. Rif. Gianetti, Rif. Allievi und Rif. Ponti

## Hörnertour

 Do, 6. August 2026	 Dagmar Franz	 T3
 760	 2,00 €	 Gunzesried

Rangiswanger Horn, Sigiswanger Horn und Ofterschwanger Horn

## Ammergauer Höhenweg

 Mo – Do, 10. – 13. August 2026	 Dagmar Franz	
 1000	 48,00 €	
 T3	 Ammergauer Alpen	

Viertägige Wanderung von Oberammergau zur Kenzenhütte mit großartigen Fernblicken auf hohe Alpengipfel



Ammergauer Höhenweg

## Knittelkarspitze, 2376 m

 Sa, 29. August 2026	 Birgit Matheis	 T3
 1600	 2,00 €	 Lechtal

Lange Rundtour auf die Lechtaler Knittelkarspitze, Abstieg über das Galtjoch

NEU: Die **Anmeldung zu unseren Touren und Kursen** ist ausschließlich über das Onlinesystem Yolawo auf unserer Homepage möglich.



## MTB-Tour durch die Peaks of Balkan

 So – Sa, 30. August – 12. September 2026	 Wilhelm Kleinheinz	 S2
 2000	 1,00 €	 Peaks of Balkan

Mit dem MTB durch den Kosovo, Albanien und Montenegro (Peaks of Balkan)

## Wannenspitze (2362 m), Karlespitze (2378 m)

 Mi, 2. September 2026	 Birgit Matheis	 T3
 1300	 2,00 €	 Lechtal

Einsame Rundtour im Lechtal mit Überschreitung der Wannenspitze und Karlespitze

## Langes Kletterwochenende im Granit-Eldorado Sustenpass

 Fr – So, 4. – 6. September 2026	 Emanuel Hatt	 V
	 80,00 €	 Sustenpass

Klettertouren im Traumgebiet Sustenpass – kurze Zustiege, fester Fels und ein vielfältiges Routenangebot an Plaisiertouren und Klettergärten.

Drei Tage wollen wir hier nach Lust und Laune klettern und das Gebiet erkunden.

**Co-Guide:** Stephanie Speiser



Kletterwochenende am Sustenpass

### Rotschrofen Spitze, 2450 m

 Sa, 5. September 2026	 Birgit Matheis	 T2
 1200	 2,00 €	 Lechtal

Überschreitung der Rotschrofen Spitze über den Westgrat

### Über den Hahnenkopf

 Sa, 5. September 2026	 Michael Sinn	 T2
 900	 2,00 €	 Allgäuer Alpen

Wanderung von Gerstruben über den Hahnenkopf ins Oytal.

### Hier gibt es alles außer Bären – der Erzgebirgskammweg

 So – Mo, 6. – 14. September 2026	 Dagmar Franz	 T2
 750	 150,00 €	 Erzgebirge

Wir wandern ohne Gepäck an sieben Tagen von Altenberg-Geising bis nach Oberwiesenthal.

### Wanderwoche im Bergsteigerdorf Innervillgraten







 So – Sa, 13. – 19. September 2026	 Hermann Bamberger	 T3
 800–900	 70,00 €	 Innervillgraten Osttirol

Wanderwoche im Bergsteigerdorf Innervillgraten









### Gaishorn Rundtour vom Tannheimer Tal

Gaishorn

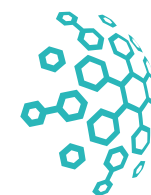
 So, 13. September 2026	 Elke Wilharm	 T4
 1400	 2,00 €	 Tannheimer Tal

Tagestour auf das Gaishorn (2249 m) vom Vilsalpsee

### Panoramawandern im Allgäu: Walser Geißhorn und Krumbacher Höhenweg

 Sa – So, 26. – 27. September 2026	 Michael Sinn	 T3
 1200	 20,00 €	 Allgäuer Alpen

Zweitagestour von Mittelberg (KWT) auf das Walser Geißhorn und Krumbacher Höhenweg mit Übernachtung auf der Mindelheimer Hütte.



# ALPENKOMM

IT | Kommunikation | Netzwerke

Zukunftsweisende Technik für eine sicher vernetzte Welt.

- **IT-Systeme & Hardware:** PCs und Workstations, optimal auf Ihre Bedürfnisse abgestimmt.
- **Netzwerk & WLAN:** WLAN-Netzwerke, Hotspots und zukunftssichere Netzwerkarchitekturen.
- **Telekommunikation:** Klassische Telefonanlagen und moderne Cloud-Telefonie (Internet-Telefonie).
- **Sicherheit & Überwachung:** Professionelle Alarmanlagen und Videoüberwachung.
- **Datenmanagement:** Datenspeicherung, Back-up und Datensicherheit.
- **Service & Support:** Persönliche Betreuung per Fernzugriff und Vor-Ort-Service.



**NEU:** Die **Anmeldung zu unseren Touren und Kursen** ist ausschließlich über das Onlinesystem Yolawo auf unserer Homepage möglich.





↔ Litnisschrofen ↑ Jubiläumsweg

### Bergwanderung Krinnenspitze und Litnisschrofen, Tannheimer Tal

 So, 27. September 2026	 Elke Wilharm	 T4
 1300	 2,00 €	 Tannheimer Tal

Tagestour auf Krinnenspitze (2000 m) und Litnisschrofen (2068 m)

### Donaueglandweg – 4000 hm auf und ab in der Schwäbischen Alb

 Sa – Mi, 3. – 7. Oktober 2026	 Christiane Frank	 T2
 800	 50,00 €	 Schwäbische Alb



Dieser Fernwanderweg gehört zu den Leading Quality Trails of Europe und führt uns vom Dach der Schwäbischen Alb ins Obere Donautal.

Bestehend aus 4 Etappen begegnen uns täglich Natur, Kultur und Aussicht!

### Jubiläumsweg und Prinz-Luitpold-Haus







 Sa, 3. Oktober 2026	 Patrick Fuchs	 T4
 1300	 2,00 €	 Allgäuer Alpen

Aussichtsreiche Rundtour durchs Schwarzwasser- und Bärgründletal









Bergwandern in der Zentralschweiz (li.), Läufer Spitze (mi.), Herbsttour (re.)

### Bergwandern in der Zentralschweiz mit Rigi und Grosser Mythen

 So – Di, 11. – 13. Oktober 2026	 Elke Wilharm	 T3
 1200	 30,00 €	 Zentralschweiz

Drei Tage Bergwandern auf aussichtsreiche Gipfelklassiker mit Übernachtung in einer Selbstversorgerhütte

### Bergwanderung Schartschrofen und Läufer Spitze, Tannheimer Tal

 So, 18. Oktober 2026	 Elke Wilharm	 T4
 1200	 2,00 €	 Tannheimer Tal

Tagestour auf Schartschrofen (1973 m), Läufer Spitze (1956 m) und Sefenspitze (1948 m) hoch über Grän

### Allgäuer Herbsttour

 So, 1. November 2026	 Patrick Fuchs	 T3
 1200	 2,00 €	 Allgäu / Tannheimer Tal

Tagestour mit spontanem Gipfelziel zum Ausklang der Wandersaison

# Ortsgruppe Marktoberdorf



Ortsgruppe Marktoberdorf

- Leitung**  
Wendelin Stitzinger.....083 42-914148, wendelin.stitzinger@dav-allgaeu-immenstadt.de
- Stellv. Leitung**  
Thomas Daufratshofer ..... 083 42-12 26, daufi@freenet.de
- 1. Tourenwart**  
Matthias Gruber ..... 083 42-4 10 56 48, climbingHias@web.de
- 2. Tourenwart**  
Andreas Armstorfer..... 0175-872 0476, andreas.armstorfer@dav-allgaeu-immenstadt.de
- Seniorenbeirat**  
Manfred Huber ..... 0151-70 03 50 02, bergauf.huber@gmail.com
- Jugendvertreter**  
Martin Roth ..... 0151-23 64 11 89, martin.roth1994@gmail.com
- Schriftführerin**  
Barbara Wehle.....0171-6 24 64 29, presse.mod@dav-allgaeu-immenstadt.de
- Schriftführerin**  
Carolin Wolf.....0152-33 58 2138, presse.mod@dav-allgaeu-immenstadt.de
- Kasse**  
Maria Herfert..... 083 42-4 22 94, maria.herfert@gmx.de
- Beisitzer**  
Tobias Straßer ..... 0157-58 15 41 12, tobias.strasser@dav-allgaeu-immenstadt.de

**Vereinsheim**

Rita Jahn.....083 42-4 20 30 26, rita.jahn@web.de  
Alfred Dollansky ..... 0152-56 10 59 34, alfred.dollansky@web.de  
Regina Daufratshofer

**Beisitzer**

Tobias Straßer .....0157-58 15 41 12, tobias.strasser@dav-allgaeu-immenstadt.de

**Vereinsheim**

Das Vereinsheim befindet sich in der Schwabenstraße 55 (1. OG am Sportplatz des FSV Marktoberdorf).  
Wöchentliche Öffnungszeiten am Donnerstag von 18–19 Uhr.

**Materialverleih**

Jeweils Donnerstag zwischen 18 und 19 Uhr im Vereinsheim.

**Monatsversammlungen**

Die Monatsversammlungen finden jeden 2. Dienstag im Monat (ausgenommen August) um 20 Uhr im Tagungsraum des Modeon-Restaurants statt.

**Öffnungszeiten Boulderbunker**

Montag	16:00–17:00 Uhr	Kinderklettergruppe (Barbara Wehle)
Montag	17:00–19:00 Uhr	Vater-Kind Klettern (Leitung: Markus Reichart)
Dienstag	17:00–19:00 Uhr	Kletter-Treff (Leitung: Peter Hausmann)
Dienstag	19:30–22:00 Uhr	offenes Klettern für Vereinsmitglieder
Mittwoch	13:30–15:00 Uhr	Realschule
Mittwoch	18:30–20:00 Uhr	Bike-Gruppe (nur im Winter)
Donnerstag	09:00–11:00 Uhr	Klettern & Beweglichkeit Treff
Donnerstag	13:00–15:30 Uhr	Don Bosco
Donnerstag	16:00–17:30 Uhr	Kindergruppe „Wilde Eichhörnchen“
Donnerstag	17:30–19:00 Uhr	Kindergruppe „Outdoorhelden“
Donnerstag	19:00–20:30 Uhr	Jugendgruppe 13–18 Jahre
Donnerstag	20:30–22:00 Uhr	offenes Klettern für Vereinsmitglieder
Sonntag	16:00–18:00 Uhr	Klettern für Erwachsene

In den Ferien und an Feiertagen geschlossen.

**epple**

Lass die **Sonne** in dein Haus  
photovoltaik. speicher. wallbox. pv-heizung

Epple GmbH · Hammerschmiede 14 · 87616 Wald · Ostallgäu · T +49 8302 92292-0 · epple-energie.de

## Kurse und Gruppen

### Klettern & Beweglichkeit Treff

Jeden Donnerstagvormittag Treffen um 9:00 Uhr in der Kletterhalle. Wir wollen gemeinsam mit Gymnastik starten, um die Beweglichkeit zu verbessern / zu erhalten und dann Bouldern (bzw. bei gutem Wetter auch mal am Turm in Kaufbeuren klettern). Nähere Infos bei Johannes Emmelheinz (johannes.emmelheinz@yahoo.com)

### Wander- und Bergwandergruppe (Gemeinschaftstour)

Seit letztem Sommer gibt es in der Ortsgruppe MOD eine Wander- und Bergwandergruppe. Das Angebot erfolgt durch Mitglieder der Wandergruppe in Form von Vorschlägen und organisatorischen Angaben. Die Touren werden jedoch nicht im Programm der Ortsgruppe Marktoberdorf ausgeschrieben. Es handelt sich dabei nicht um Führungstouren, sondern um Gemeinschaftstouren. Ein Großteil der Wanderungen findet unter der Woche statt.

Interessenten wenden sich bitte an Arthur Herbein, arthurherbein@web.de oder Tel.: 08342/42717 bzw. 0157/56600492

### Mountainbiketreff

Am 15. April 2026 beginnt unser wöchentlicher Mountainbike-Treff. Treffpunkt ist jeden Mittwoch um 18:30 Uhr am Stadion Restaurant (Bahnhofstraße). Wir fahren rund um Marktoberdorf Touren von 20–40 km. Nähere Infos bei Martin Prestele (martin.prestele@googlemail.com) oder Andreas Armstorfer (andreas.armstorfer@dav-allgaeu-immenstadt.de).

### Kletter-Treff

Jeden Dienstag um 17:00 Uhr ist Treffpunkt an der Kletterhalle. Dort wird bis 19 Uhr unter Anleitung von Peter Hausmann gebouldert. Je nach Wetter und Jahreszeit werden auch Fahrten an den Fels oder in eine Kletterhalle unternommen.

Nähere Infos hierzu erteilt Peter Hausmann (Hausmann-Peter@web.de)

### Anmeldebeginn (sofern nicht anders vermerkt):

Für die Sommertouren: ab der Monatsversammlung am 14. April 2026

Weitere Informationen sowie das Archiv zu den Tourenberichten stehen im Internet auf unserer Homepage: [www.alpenverein-marktoberdorf.de](http://www.alpenverein-marktoberdorf.de)  
Die aktuellen Tourenberichte finden sich auf der Sektionsseite: [www.dav-allgaeu-immenstadt.de](http://www.dav-allgaeu-immenstadt.de)

## Jahresrückschau 2025 OG MOD

Zu Beginn unseres Jahresrückblicks gedenken wir der im vergangenen Jahr Verstorbenen unserer Ortsgruppe.

Die nachfolgenden Mitglieder haben uns leider für immer verlassen und bleiben uns in dankbarer Erinnerung.

	Verstorben	im DAV seit
Hubert Müller	26.01.2025	1970
Werner Schmid	02.02.2025	1998
Inge Müller	15.02.2025	1973
Marlies Wagner	15.03.2025	1967
Elisabeth Hartmann	31.03.2025	1957
Walter Ruf	23.04.2025	2018
Josef Riedle	12.05.2025	2019
Dr. Udo Baigar	27.05.2025	1958
Harald Stotz	09.06.2025	1998
Magdalena Möst	20.06.2025	2012
Petra Bleß	30.06.2025	2009
Mathias Bronner	08.09.2025	1964
Franz Mair	11.10.2025	1981
Hannes Hübinger	11.11.2025	2024
Georg Erhart	16.11.2025	2015

Das Vereinsjahr 2025 verlief – bis auf wenige Ausnahmen – ruhig im positiven Sinne. Es gab keine größeren Events oder Neuwahlen. Die Ortsgruppenleitung sowie die Vorstandschaft in Sonthofen blieben weitestgehend unverändert – bis auf eine Neuerung: Martin Roth wurde zum neuen stellvertretenden Jugendreferenten berufen.

Erstmals wurde ein zweigeteiltes Tourenprogramm (Winter und Sommer) eingeführt.

Das Sommerprogramm erschien bewusst später, um die Toureingabe für die Tourenleiter etwas zu entzerren. Nachteilig war jedoch, dass das Magazin erst Anfang Mai erschien, wodurch unsere Anmeldeversammlung nur entsprechend später stattfinden konnte, was die Planung (z. B. von Hüttenreservierungen) erschwerte. Außerdem zeigte sich, dass viele potenzielle Teilnehmende ihren Urlaub schon am Anfang des Jahres planen müssen und zu diesem Zeitpunkt noch keine Infos zum Programm vorlagen.

Für 2026 wurde das Verfahren angepasst: Bereits für das Winterprogramm konnten auch Sommertouren eingereicht werden, um mehr Planungsvorlauf zu gewährleisten. Eine weitere Neuerung ist die digitale Anmeldung über Yolawo, die jedoch die persönliche Anmeldeöglichkeit auf unseren Monatsversammlungen im Dezember und April nicht gänzlich ersetzt.

Im Jahr 2025 waren insgesamt 71 Touren geplant. Einige mussten leider entfallen, doch erfreulicherweise konnten 42 Touren stattfinden.

Besonders wichtig ist hierbei, dass es bei allen Touren zu keinen Unfällen kam!

### Hinweis zu E-MTBs auf unseren Touren

Bei unseren geführten MTB-Touren sind ausschließlich Pedelecs zugelassen – also Fahrräder mit elektrischer Tretunterstützung bis maximal 250 W und bis 25 km/h. Manipulierte oder getunte E-MTBs (z. B. durch „Chiptuning“) sind von der Teilnahme ausgeschlossen. Bei Unfällen kann in solchen Fällen der Versicherungsschutz entfallen. Grundsätzlich liegt die Mitnahme von E-Bikes im Ermessen des Tourenleiters. Wir bitten alle Teilnehmenden um Beachtung!

**V-MARKT**

**HALTE DICH MIT UNS FIT**

TRIPLE TASTE  
3K BAR  
HIGH PROTEIN

CHOCOLATE  
3K BAR  
HIGH PROTEIN

LOVENSEE

Wer Interesse hat, eine Ausbildung zu absolvieren, unabhängig von Alter oder Disziplin, und künftig Touren zu leiten, kann sich jederzeit an die OG-Leitung wenden!

Der größte Bedarf besteht nach wie vor bei den Mittwochstouren. Hier sind wir inzwischen auf einem guten Weg: Johannes Emmelheinz ist bereits aktiv, Helmut Rasch und Michael Kölbel werden ebenfalls mit einsteigen.

Der Vereinsbus wurde auch im vergangenen Jahr fleißig genutzt. Wir hoffen, dass er sich weiterhin großer Beliebtheit erfreut und bei vielen Touren zum Einsatz kommt.

Unsere Öffentlichkeitsarbeit hat sich dank des konsequenten Engagements unserer Schriftführerinnen Caro Wolf und Barbara Wehle sehr positiv entwickelt.

Insgesamt waren wir im vergangenen Jahr 52 Mal im Lokalteil der Allgäuer Zeitung mit Berichten und Ankündigungen vertreten – im Durchschnitt also wöchentlich.

Zudem gab es auf nahezu jeder Monatsversammlung einen Vortrag von eigenen Mitgliedern oder externen Referenten.

Mitte März ist unsere frühere OG-Leitungsvorsitzende und langjährige Vereinsheimwartin Marlies Wagner leider verstorben. Ihr Tod hinterlässt eine sehr große Lücke (siehe auch Nachruf im Wintermagazin).

Ihre Aufgaben mussten dadurch entsprechend neu verteilt werden. Mit Rita Jahn und Alfred Dollansky konnten wir glücklicherweise eine gute Nachfolge für das Vereinsheim finden.

Am 11. April wurde unser MTB-Trail im Hochwieswald feierlich eröffnet.


Am 8. November fand unter der Leitung von Tobias Straßer erneut eine sehr erfolgreiche Bouldernight in unserem Bunker statt. Über 30 Starterinnen und Starter versuchten sich an den anspruchsvoll geschraubten Bouldern, und viele weitere Gäste sorgten beim anschließenden gemütlichen Teil für eine sehr gute Stimmung.

Ein besonderes Highlight zum Jahresende war die Abschlusstour auf den Auerberg am 15. November. Die Wanderung, beginnend von der Musikakademie in Marktoberdorf, erfolgte bei bestem Wetter mit 19 Teilnehmenden. Der anschließende Gottesdienst war ebenfalls gut besucht, unter anderem von vielen Familien, die bereits zum dritten Mal in Folge eine Fackelwanderung dorthin unternahmen. Die „Kirchenband“ mit Miriam und Stefan Pfanzelt sowie Arndt Hannich gestaltete den musikalischen Teil sehr stimmungsvoll. Besonders schön war die aktive Mitwirkung der Kinder aus den Familien Pfanzelt, Wachter und Hebisch.

Abschließend gilt ein herzlicher Dank allen Touren-, Familiengruppen- und Jugendleiter/innen, allen Vereinsmitgliedern, unserer Sektion Allgäu-Immenstadt, der Stadt Marktoberdorf sowie allen, die uns in vielfältiger Weise unterstützen.

Wir freuen uns auf ein schönes und sicheres Bergjahr 2026!

## + Monatsversammlung 20 Uhr Modeon-Restaurant mit Anmeldebeginn zu den Sommertouren

 Di, 14. April 2026

Monatsversammlung mit Anmeldebeginn zu den Sommertouren

### Witterwanderung im Gunzesrieder Tal

 Mi, 15. April 2026	 Johannes Emmelheinz	 T1
 350	 2,00 €	 Gunzesrieder Tal / Naturpark Nagelfluhkette

Wanderung von der Gunzesrieder-Säge zur Alpe Rappenschwend

### Drei Tage Sportklettern in Frankenjura

 Fr–So, 1.–3. Mai 2026	 Ferdinand Haslbauer	 V
 100	 40,00 €	 Frankenjura


Sportklettern im Frankenjura

### Bergtour: Einstein, 1866 m

 Mi, 6. Mai 2026	 Helmut Rasch
 800	 2,00 €
 T3	 Tannheimer Tal

Bergtour auf den Einstein. Wir starten von Tannheim aus über den sehr früh schneefreien Südhang auf den Einstein (1866 m)

## + Monatsversammlung 20 Uhr Modeon-Restaurant

 Di, 12. Mai 2026



Einstein

NEU: Die **Anmeldung zu unseren Touren und Kursen** ist ausschließlich über das Onlinesystem Yolawo auf unserer Homepage möglich.





Bergtour im Gunzesrieder Tal mit Blick ins Illertal und auf die Ostrachtaler und Oberstdorfer Berge

### Leichte Bergtour im Gunzesrieder Tal

Mi, 13. Mai 2026	Johannes Emmelheinz	T2
560	2,00 €	Gunzesrieder Tal

Rundtour im Gunzesrieder Tal über den Bärenkopf

### Leichte Bergtour Jochschrofen

Mi, 20. Mai 2026	Helmut Rasch	T2
470	2,00 €	Oberjoch

Leichte, kurze Bergwanderung auf den Jochschrofen ab Oberjoch

### MTB-Wochenende im Pfälzerwald

Fr – Mo, 22. – 25. Mai 2026	Caro Wolf	S2
1000	52,00 €	Pfälzerwald, Dahner Felsenland

Vier Tage Trailspaß im Dahner Felsenland

### Bergtour Brentenjoch (2000 m)

Sa, 30. Mai 2026	Helmut Rasch
800	2,00 €
T3	Brentenjoch

Bergtour auf das Brentenjoch (2000 m); wir starten vom Wanderparkplatz bei Enge/Lumberg vor Grän Richtung Aggenstein und folgen der Ausschilderung aufs Brentenjoch (2000 m)



Brentenjoch

### Wandertage um die Bochumer Hütte

Do – So, 4. – 7. Juni 2026	Alfons Kees	T2
1000	40,00 €	Kitzbühler Alpen

Drei Tage pures Bergerlebnis um die idyllisch gelegene Bochumer Hütte. Auf abwechslungsreichen Wanderungen genießen wir eindrucksvolle Panoramen, blühende Almwiesen und gemütliche Hüttenabende in geselliger Runde.

**Co-Guide:** Sebastian Poppel

### + Monatsversammlung 20 Uhr Modeon-Restaurant

Di, 9. Juni 2026
------------------

### Radtour um den Auerberg

Mi, 10. Juni 2026	Manfred Huber	So
400	2,00 €	Auerberg

Radtour von Marktoberdorf über Radwege und Nebenstraßen (teilweise Schotterwege) um den „schwäbischen Rigi“; ca. 50 km und 400 Hm; Pedelec möglich.

**NEU:** Die **Anmeldung zu unseren Touren und Kursen** ist ausschließlich über das Onlinesystem Yolawo auf unserer Homepage möglich.



E-Bike Tour „Rundkurs übers Sättle“

 **Versteckte Genusskletterei**

 Sa – So, 13. – 14. Juni 2026	 Christian Kneip	 T4
 Aufstieg ca. 900 + 600	 20,00 €	 Allgäuer Alpen, Hinterhornbach

Über den Westgrat auf die Bretterspitze

 **E-Bike Tour „Rundkurs übers Sättle“**

 Mi, 17. Juni 2026	 Helmut Rasch	 S1
 1300	 2,00 €	 Oberstdorf, Rohrmoser Tal, Balderschwang

E-Bike Tour: Von Oberstdorf ins Rohrmoser Tal, über's Sättle ins Balderschwanger Tal, Auffahrt zur Dini-görgen Alpe

 **Edelrid Klettersteig**

 Mi, 24. Juni 2026	 Johannes Emmelheinz	 K3/C
 500	 2,00 €	 Oberjoch

Edelrid Klettersteig am Iseler



Liechelkopf (2384 m), MTB-Tour im schönen Ostallgäuer Seen- und Weiherland (re.)

 **Bergtour: Liechelkopf (2384 m)**

 Sa, 27. Juni 2026	 Helmut Rasch	 T4
 1200	 2,00 €	 Kleines Walsertal, Liechelkopf

Bergtour: Liechelkopf (2384 m) eine anspruchsvolle Bergtour (T4+) im kleinen Walsertal, Einstieg im Gemsteltal

  **MTB-Tour im schönen Ostallgäuer Seen- und Weiherland**

 Sa, 27. Juni 2026	 Thomas Dauftratshofer	 S1
 400–600	 2,00 €	 Ostallgäu

Eine MTB Tour auf heimatlichen wegen im schönen Ostallgäuer Seen- und Weiherland. Mit einer gemütlichen Einkehr wird die Tagestour noch abgerundet.

 **Hochtourenwochenende Oberetteshütte im Matschertal, Südtirol**

 Fr – Mo, 3. – 6. Juli 2026	 Christian Kneip	 WS/PD
 1300	 80,00 €	 Öztaler Alpen

Weisskugel (3739 m) und Saldurispitze (3433 m)

## Große Schlenkerspitze

 Sa, 4. Juli 2026	 Bettina Müller	 T5
 1300	 2,00 €	 Lechtaler Alpen

Durch das Fundaistal auf das Galtseitejoch und weiter auf die Große Schlenkerspitze (2827 m)

**Co-Guide:** Wendelin Stitzinger

## Klassische Watzmannüberschreitung

 So – Mo, 5. – 6. Juli 2026	 Christian Hebisch	 T5
 1000 im Aufstieg, 2300 im Abstieg	 20,00 €	 Berchtesgadener Alpen

Überschreitung des König Watzmann im Berchtesgadener Land mit Übernachtung auf dem Watzmannhaus

**Co-Guide:** Bettina Müller

## Weilheimer Hütte Zweitages-Tour


 So – Mo, 5. – 6. Juli 2026	 Alfons Kees	 T3
 1200	 20,00 €	 Estergebirge

Aufstieg zur Weilheimer Hütte (1946 m). Am zweiten Tag kurze Gipfeltour auf den Krottenkopf oder Rundtour im Hüttengebiet.

## Wanderung Scheibum und Schleierfälle

 Mi, 8. Juli 2026	 Manfred Huber
 300	 2,00 €
 T1	 Ammerschlucht

Rundwanderung entlang der Ammerschlucht vom E-Werk Kammerl zur Soier Mühle und zurück über den Böhmer Weiher (evtl. auch Abstecher zum Bayersoiener See möglich)



Wanderung Scheibum

## Neuland Trail

 Sa, 11. Juli 2026	 Martin Prestele	 S2
 800	 2,00 €	 Gschwender Horn


Einer der ersten offiziellen Trails im Allgäu

## Bergtour: „Gottesacker Plateau“ Hahnenköpfe

 Sa, 11. Juli 2026	 Helmut Rasch	 T3
 900	 2,00 €	 Kleinwalsertal: Gottesacker Plateau, Hahnenköpfe

Bergtour: „Gottesacker Plateau“ Hahnenköpfe (2082 m), Anstieg über Schneiderküren Alpe, Gottesacker Alpe (verfallen) über Gottesacker Plateau um Hahnenköpfe.

## Monatsversammlung 20 Uhr Modeon-Restaurant

 Di, 14. Juli 2026
-------------------------------------------------------------------------------------------------------

## E-Bike & Hike: Südlichster Punkt Deutschlands

 Mi, 15. Juli 2026	 Helmut Rasch	
 1000	 2,00 €	 Oberstdorf, Südl. Punkt Deutschlands

E-Bike & Hike Tour zum südlichsten Punkt Deutschlands; wir radeln das komplette Rappental durch bis zur Speicherhütte dann zu Fuß zum Haldenwanger Eck.



Südlichster Punkt Deutschlands

## + MTB Sommerfest „Bike-Fußball“

 Mi, 15. Juli 2026	 Andreas Armstorfer
-----------------------------------------------------------------------------------------------------	------------------------------------------------------------------------------------------------------

Co-Guide: Matthias Gruber

## E-Bike & Hike: Aggenstein über den „Langen Strich“


 Sa, 18. Juli 2026	 Helmut Rasch	
 E-Bike 700, zu Fuß 400	 2,00 €	 Pfronten, Aggenstein

Bike & Hike Tour: Start in Pfronten mit dem E-Bike durchs Achtal, Anstieg mit dem E-Bike auf dem Forstweg bis zum Sattel der Bergstation Breitenberg, dann zu Fuß über den „Langen Strich“ zum Aggenstein

## Friedberger Klettersteig

 Mi, 22. Juli 2026	 Johannes Emmelheinz
 500	 2,00 €
 K3/C	 Tannheimer Tal

Friedberger Klettersteig (von Läuferspitz zur Roten Flüh)




Friedberger Klettersteig (o.), Köllenspitze Westgrat (u.)

## Über den Westgrat auf die Köllenspitze

 Sa, 25. Juli 2026	 Bettina Müller
 1150	 5,00 €
 III	 Tannheimer Tal

Über den Westgrat geht es in leichter Kletterei auf die Köllenspitze in den Tannheimern.

Co-Guide: Wendelin Stitzinger



Westgrat am Hohen Straußberg

## Klettersteig Lachenspitze

 So, 26. Juli 2026	 Johannes Emmelheinz	 K4/D
 Zustieg 850 / Klettersteig 270	 2,00 €	 Lachenspitze / Tannheimer Tal






Klettersteig entlang der Nordwand der Lachenspitze

## Westgrat am Hohen Straußberg

 Sa, 1. August 2026	 Tobias Straßer	 IV
 1150	 5,00 €	 Hohenschwangau / Ammergauer Alpen

Bike, Hike, Climb – Einfache Mehrseillängentour (8 SL, max. IV+). Schöne Gratkletterei mit teils luftigen Passagen

## MTB Trails am Tor zum Lechtal

 Sa, 1. August 2026	 Matthias Gruber	 S3
 1600		 Lechtaler Alpen

Anspruchsvolle MTB-Tour oberhalb des Lechs mit einigen Schiebe- und Tragepassagen und Abfahrten mit einem Mix aus flowigen Trails und technischen Passagen.

Co-Guide: Andreas Armstorfer

## **Bergtour: Himmelschrofen, Oberstdorf**

 Mi, 5. August 2026	 Helmut Rasch
 950	 2,00 €
 T3	 Oberstdorf

Bergtour: Himmelschrofen (1791 m) bei Oberstdorf. Wir starten vom Langlaufstadion Richtung Golfplatz, zum Schlößle, steiler Aufstieg zum Himmelschrofen, Überschreitung, Abstieg zum Christlessee



Bergtour Himmelschrofen

## **MTB-Tourentage im Bike-Eldorado Lenzerheide**

 Fr – Mo, 7. – 10. August 2026	 Thomas Daufratshofer	 S2
 1200–1400	 60,00 €	 Valbella

Das Bike-Eldorado Lenzerheide ist unser Ziel für 4 Tage.


In diesem Gebiet gibt es sehr viele Tourenmöglichkeiten – ob vom Papaner Rothorn auf Naturtrails bis Arosa, wo der Hörnlitrail mit eingebaut werden kann, oder im Bereich des Piz Scalottas der Jun-Hütten-Trail. Optional können wir beliebig Bahnen oder Lifte mit nutzen. Die Touren werden je nach Wetterlage und den Gegebenheiten ausgewählt.

**Co-Guide:** Caro Wolf

## **E-Bike & Hike: Bergtour Wiedemerkopf (2146 m)**







 So, 16. August 2026	 Helmut Rasch	 T4
 1400	 2,00 €	 Hinterstein, Wiedemerkopf

E-Bike & Hike Tour auf den Wiedemerkopf im Hintersteiner Tal. Von Hinterstein am Giebelhaus vorbei bis zur Bäründlealpe mit dem Bike. Ab hier zu Fuß.



Aggenstein

## **Radeln, Laufen und Kraxeln am Aggenstein**

 So, 23. August 2026	 Wendelin Stitzinger	 IV
 950	 5,00 €	 Allgäuer Alpen (Tannheimer Tal)







Aggenstein Nordwestgrat (UIAA 4, 6 SL), Zustieg vom Engetal per MTB und zu Fuß.

## **Bergwanderung Pürschling (evtl. Teufelstättkopf)**

 Mi, 26. August 2026	 Manfred Huber	 T2
 700 bzw. 950	 2,00 €	 Ammergebirge

Wanderung von Unterammergau über die Schleifmühlenklamm zum Pürschling (evtl. Besteigung des Teufelstättkopfs möglich)

## **Parzinnspitze – Nordostfeiler und Nordwestgrat**

 Sa, 29. August 2026	 Tobias Straßer	 IV
 1300	 5,00 €	 Boden / Lechtaler Alpen

Von Boden über das Gufelseejöchl zum Einstieg des Nordostfeilers. Über diesen weiter zum Nordwestgrat (max. IV-). Abstieg über den Normalweg.

**NEU:** Die **Anmeldung zu unseren Touren und Kursen** ist ausschließlich über das Onlinesystem Yolawo auf unserer Homepage möglich.







## Bergwanderung Kleiner Hirschberg und Spieser

 Mi, 2. September 2026	 Helmut Rasch	 T1
 650	 2,00 €	 Oberjoch, Spieser

Bergwanderung von Oberjoch über den Ifenblick zum kleinen Hirschberg auf den Spieser

## Frieder und Friederspitz

 Sa, 5. September 2026	 Alfons Kees	 T3
 1200	 2,00 €	 Ammergauer Alpen







Von Graswang mit dem Mountainbike zur Kuhalm dann weiter auf den Bergpfad und weiter über die Friederspitz zum Frieder. Sehr aussichtsreiche Kombitour.

## Bergtouren rund um die Tölzer Hütte

 Sa – Mo, 12. – 14. September 2026	 Alfons Kees	 T3
 1000	 10,00 €	 Vorkarwendel

Aufstieg zur Hütte über das Rißtal danach Tageswanderungen zu umliegenden Gipfeln zb. Delpsloch, Schafreuter.

## Radeln, Laufen und Kraxeln am Gabelschrofen

 So, 13. September 2026	 Wendelin Stitzinger	 III
 1200	 5,00 €	 Ammergauer Alpen


Gabelschrofen Normalweg (UIAA 3), Zustieg von Halblech per MTB und zu Fuß.

**Co-Guide:** Johannes Emmelheinz

Gabelschrofen



## Monatsversammlung 20 Uhr Modeon-Restaurant

 Di, 15. September 2026
------------------------------------------------------------------------------------------------------------

## Wanderung Kesselrunde im Kenzengebiet

 Mi, 16. September 2026	 Manfred Huber	 T2
 ca. 500	 2,00 €	 Ammergebirge

Mit dem Kenzenbus zur Kenzenhütte und von dort zum Scheinbergjöchl; über den „Kessel“ zum Bäckensattel und zurück zur Hütte.

## MTB Saison-Abschlußtour mit Einkehr in Zankers Kultkneipe

 Fr, 18. September 2026	 Thomas Daufratshofer	 S1
 300		 Tempel-Kindle-Hochwieswald

Wir fahren meist auf Forst- und Waldwegen großräumig um Marktoberdorf mit dem Endziel „Kultkneipe Zanker“ in Fechtsen. Dort können wir in geselliger Runde und schmackhaft bei saurem Käs die vergangene MTB Saison ausklingen lassen.

**Co-Guide:** Andreas Armstorfer



MTB-Abschlusstour

## Genussüberschreitung bei Reutte







 Sa, 19. September 2026	 Christian Kneip	 T4
 1700	 2,00 €	 östliche Lechtaler Alpen bei Reutte

Überschreitung Thaneller (2341 m)



Schwarzhanskar Spitze (li.), Siplinger Kopf Runde (re.)

### Schwarzhanskar Spitze

 So, 27. September 2026	 Wendelin Stitzinger	 T3
 1500	 2,00 €	 Lechtaler Alpen

Schwarzhanskar Spitze im Lechtal (2227 m) mit Überschreitung des Scharfenberg (2071 m).  
**Co-Guide:** Johannes Emmelheinz

### Siplinger Kopf Runde

 Mi, 30. September 2026	 Johannes Emmelheinz	 T3
 800	 2,00 €	 Gunzesrieder Tal

Runde über den Siplinger Kopf im Gunzesrieder Tal

### Handschuhspitze

 Sa, 10. Oktober 2026	 Alfons Kees	 T4
 1300	 2,00 €	 Mieminger Gebirge


Eine aussichtsreiche, alpine Bergtour führt von Biberwier über steile Schrofhänge hinauf zur markanten Handschuhspitze. Oben belohnt ein wildes Gipfelpanorama über Zugspitze, Sonnenspitze und das gesamte Ehrwalder Becken.

### Innsbrucker Klettersteig

 So, 11. Oktober 2026	 Johannes Emmelheinz	 K4/D
 Gesamt 640 / Klettersteig 500	 2,00 €	 Innsbruck / Karwendel

Panorama Klettersteig über den Grat der Nordkette mit Blick über Innsbruck und ins Karwendel

### Monatsversammlung 20 Uhr Modeon-Restaurant


 Di, 13. Oktober 2026
----------------------------------------------------------------------------------------------------------

### Danielkamm Teil 2 (nach Teil 1 letztes Jahr)

 Sa, 24. Oktober 2026	 Alfons Kees	 T3
 1100	 2,00 €	 Ammergauer Alpen

Vom ruhigen Lahn führt der Weg über Alpengelände hinauf zum Daniel und öffnet sich zunehmend zur Bergwelt. Am Gipfel wartet ein weiteres Panorama von Zugspitze bis ins Außerfern.

### Monatsversammlung 20 Uhr Modeon-Restaurant


 Di, 10. November 2026
-------------------------------------------------------------------------------------------------------------

### Saisonabschluss tour auf den Auerberg

 Sa, 14. November 2026	 Wendelin Stitzinger
-------------------------------------------------------------------------------------------------------------	-----------------------------------------------------------------------------------------------------------

Jahresabschluss tour zum Auerberg

### Monatsversammlung 20 Uhr Modeon-Restaurant mit Anmeldebeginn zu den Wintertouren

 Di, 8. Dezember 2026
------------------------------------------------------------------------------------------------------------

# Ortsgruppe Bad Wörishofen



## Liebe Bergfreunde!

Auch in diesem Jahr haben wir wieder ein Programm zusammengestellt, das hoffentlich für jeden etwas bietet. Für uns ist es wie immer eine große Freude, wenn an den Touren und Veranstaltungen wie im vergangenen Jahr wieder zahlreich teilgenommen wird.

In manchen Fällen werden nachträgliche Verschiebungen oder Änderungen notwendig, bitte deshalb am besten in unserem Forum die aktuelle Situation prüfen. Terminänderungen werden dort besonders hervorgehoben angezeigt: [www.dav-bw-forum.de](http://www.dav-bw-forum.de)



## Leitung

Wolfgang Hofer ..... Hauptstraße 26, 86833 Ettringen, Tel. 082 49-16 73, [obmann@dav-og-bw.de](mailto:obmann@dav-og-bw.de)

## stellv. Leitung

Toni Thalmeir ..... Laternenstraße 27, 86842 Türkheim, Tel. 082 45-9 08 44, [mtb1@thalmeir.com](mailto:mtb1@thalmeir.com)

## Kassier

Jürgen Hofer ..... Reichsstraße 1, 87754 Kammlach, Tel. 082 61-48 55, [kasse@dav-og-bw.de](mailto:kasse@dav-og-bw.de)

## Schriftführer

Klaus Nuber ..... Steinstraße 10, 86825 Dorschhausen, Tel. 082 47-71 22, [schreiber@dav-og-bw.de](mailto:schreiber@dav-og-bw.de)

## Hüttenreferent Kaufbeurer Haus

Jürgen Schimmelpfennig ..... 082 69-9 19 96

## Anmeldung

Bergfreunde, die an einer Tour oder Ausbildung teilnehmen möchten, können sich ausschließlich online über folgende Adresse anmelden: <https://www.dav-allgaeu-immenstadt.de/programm>. Sollte dies technisch nicht möglich sein: bitte an den Tourenleiter wenden.



## Verleih

Das Ausleihen von Ausrüstungsgegenständen ist bei unserem Zeugwart Hans Rogg, Schulstraße 1 in 86871 Rammingen möglich. Tel. 082 45-16 09, Handy 0176-20702270, Mail: [johannrogg56@gmail.com](mailto:johannrogg56@gmail.com). Die Gegenstände können nur nach vorheriger telefonischer Absprache bei ihm abgeholt und wieder gebracht werden. Rückgabe immer gleich nach der Tour.

## Tourenplanung

Die meisten Infos zu Tourenplanungen und Tourenorganisation erfolgen über E-Mail und WhatsApp. Hier sollte der Tourenleiter ggf. direkt kontaktiert werden. Für Touren, die von **Klaus Nuber** einerseits im Programm und andererseits auch kurzfristig angeboten werden, findet die Tourenbesprechung am Freitag vor der Tour im Gasthaus „Bäurle“ in Türkheim um 20 Uhr statt.

## MTB-Donnerstagsrunde

Unsere Ortsgruppe Bad Wörishofen sowie der Radfahrverein Adler Buchloe bieten gemeinsam ab April (fast) jeden Donnerstag um 18:00 Uhr eine MTB-Runde in die nähere Umgebung an. Es wird im moderaten Jedermann-Tempo gefahren, ca. 2 Stunden, 25–30 km, 250–350 Hm. Schwierigkeit ist jeweils So bis S1.

Interessenten können sich bei Toni Thalmeir, [mtb1@thalmeir.com](mailto:mtb1@thalmeir.com), für die WhatsApp-Gruppe „DAV/RVA MTB-Donnerstag“ anmelden, in der es jeweils aktuelle Infos gibt. Sobald sich für eine jeweils angekündigte Runde mindestens zwei Leute angemeldet haben, wird die Runde gefahren. Anmeldung für die WhatsApp-Gruppe ist jederzeit möglich.

Die Runden starten jeweils um 18:00 Uhr je nach Ansage in der WhatsApp-Gruppe am Gymnasium Türkheim oder am Hallenbad Buchloe.

## Internet und Forum

Liebe Bergfreunde, nutzt auch das Internet und eure E-Mail-Verbindungen. Es ist heute nun mal der einfachste und schnellste Weg, um miteinander zu kommunizieren. Hier unsere Internet-Adresse: [www.dav-bw-forum.de](http://www.dav-bw-forum.de)

Zusätzlich steht das Forum der Ortsgruppe zum Austausch von Informationen und Bearbeitung von Themen bereit. Hier kann jeder Tourenberichte und Bilder der interessierten Alpenvereinsöffentlichkeit zugänglich machen.


Sollte jemand noch nicht zurechtkommen mit dem Einstellen von Beiträgen oder Bildern, helfen wir gerne – Klaus ist der Experte (er kann auch im Auftrag einen Eintrag erstellen).

## Fahrtkosten

Die Kosten für unsere Privatautos (und natürlich das Bemühen um eine möglichst umweltschonende Anreise) veranlassen uns, darauf hinzuweisen, bei Bergfahrten möglichst immer Fahrgemeinschaften zu bilden. Die Mitfahrer sollten sich wie bisher angemessen an den Fahrtkosten beteiligen.

NEU: Die **Anmeldung zu unseren Touren und Kursen** ist ausschließlich über das Onlinesystem Yolawo auf unserer Homepage möglich.





Koflerjoch

### **Koflerjoch, 1861 m**

So, 3. Mai 2026	Martina Dempf	T2
900	2,00 €	Naturparkregion Reutte

Vom Urisee über die Dürrebergalm auf das Koflerjoch.

### **Jahreshauptversammlung der Ortsgruppe in Türkheim**

Do, 7. Mai 2026	Türkheim
-----------------	----------

73. Jahresversammlung mit Ehrung langjähriger Mitglieder – übliche Tagesordnung – 20.00 Uhr im Restaurant Olympia, Rosenbrauerei Türkheim

### **Siplingerkopf, Heidenkopf und Girenkopf**

Sa, 9. Mai 2026	Wolfgang Thalmeir	T3
800	2,00 €	Hörnergruppe

Vom Aubachtal zum Siplingerkopf und über den Heidenkopf auf den Girenkopf

### **MTB-Säulingrunde mit Bergmesse in der Bleckenau**

Do, 14. Mai 2026	Toni Thalmeir	S2
950	2,00 €	Außerfern

Konditionell und technisch anspruchsvolle Umrundung des Säulings auf dem MTB

### **Bergmesse Bleckenau**

Do, 14. Mai 2026	Wolfgang Hofer	
0-300		Ammergauer Alpen

traditionelle Bergmesse zur Eröffnung des Bergsommers vor der Fritz Putz Hütte – zum 50. Male hier – es besteht die Möglichkeit, mit dem Buspendelverkehr von Hohenschwangau aus zur Bergmesse zu kommen. Nach der Messe wieder Kuchenbüffet vor der Hütte

### **Beslerrunde**


Mo, 25. Mai 2026	Peter Kaiser	T2
520	2,00 €	Allgäuer Voralpen

Frisch in den Frühling geht es mit dem Bayernticket in die Allgäuer Voralpen.

### **Kreuzspitze und -spitzl**

Sa, 6. Juni 2026	Dieter Merrath	
1300	2,00 €	
T5	Ammergauer Berge	

Lange und anspruchsvolle Überschreitung in den Ammergauer Bergen



Kreuzspitze



### **Mit dem Bayernticket in die Bayerischen Voralpen**

So, 7. Juni 2026	Peter Kaiser	T3
600	2,00 €	Mangfallgebirge

Mit dem Bayern Ticket geht es zum Tegern- oder Schliersee und genießen die große Freiheit. Mal schauen welche Rundtour wir uns aussuchen werden.

NEU: Die **Anmeldung zu unseren Touren und Kursen** ist ausschließlich über das Onlinesystem Yolawo auf unserer Homepage möglich.





Gaichtspitze (li.), Thaneller (re.)

### Gaichtspitze-Hahnenkamm

 Sa, 13. Juni 2026	 Dieter Merrath	 T3
 950	 2,00 €	 Allgäuer Alpen / Tannheimer Berge

Überschreitung Gaichtspitze und Hahnenkamm mit Abstieg über die Schneetalalpe

### Megatrails am Blindsee und Flow Trail

 So, 14. Juni 2026	 Toni Thalmeir	 S2
 900–1300	 2,00 €	 Zugspitzgebiet

Der Blindeseetrail als einer der „Signature Trails“ gilt nicht zu Unrecht als einer der schönsten in der Gegend.

### Thaneller, 2341 m

 So, 14. Juni 2026	 Martina Dempf	 T2
 1000	 2,00 €	 Tiroler Zugspitzarena

Von Berwang aus auf einen wunderschönen Aussichtsberg.

### Im Estergebirge von Eschenlohe nach Garmisch Partenkirchen

 Sa, 20. Juni 2026	 Peter Kögel	 T3
 1300	 20,00 €	 Estergebirge

Wanderung über die Hohe Kiste, den Fricken mit Übernachtung auf der Weilheimer Hütte

### Friedberger Klettersteig

 Sa, 4. Juli 2026	 Wolfgang Thalmeir	 K2/B
 500 im Aufstieg, 1160 im Abstieg	 4,00 €	 Tannheimer Berge

Landschaftlich schöner Klettersteig in den Tannheimer Bergen.

### Vilser Kegel (1831 m)

 So, 5. Juli 2026	 Peter Kaiser	 T3
 950	 2,00 €	 Tannheimer

Vilser Kegel (1831 m)

### Ruhige Wanderung über Kelmen

 So, 5. Juli 2026	 Peter Kögel	 T3
 1000	 2,00 €	 Namloser Tal im Lechtal, Kelmen

Wanderung auf die Schlierewand und das Sandegg

NEU: Die **Anmeldung zu unseren Touren und Kursen** ist ausschließlich über das Onlinesystem Yolawo auf unserer Homepage möglich.



## MTB-Tour zur Enningalm und anschließendes Trailfeuerwerk

 So, 19. Juli 2026	 Toni Thalmeir	 S2
 1300	 2,00 €	 Werdenfelser Alpen

Nach der Auffahrt von Burgrain (bei Garmisch) zur Enningalm durch malerisches Gelände und einer gemütlichen Einkehr dort kommen die fahrtechnischen Leckerbissen: Mehrere abwechslungsreiche Trails – auch im Uphill – lassen das Biker-Herz höher schlagen.

## MTB-Touren im Reich des Ortlers


 Sa, 1. August 2026	 Toni Thalmeir	 S2
 700–1200	 60,00 €	 Ortlergruppe

Vier Tage Zeit, um sich im Bereich des grandiosen Panoramas des Ortlers auf dem Bike zu bewegen: Dazu gehören auf jeden Fall der legendäre Goldsee-Trail sowie die Auffahrt auf das Madritschjoch (über 3000 m) und die Abfahrt ins Martelltal; wir nutzen ein Shuttle bzw. eine Bergbahn, um jeweils mit vertretbaren 700 Hm (aber teilweise ziemlich steil) 2500 bis knapp 3000 Tiefenmeter zu genießen. Auf Wunsch können wir auch einen Tag auf den Bike-Trails im Bikepark Nauders einbauen.

## Geißfuß-Rubihorn

 Sa, 8. August 2026	 Dieter Merrath	
 1300	 2,00 €	
 T3	 Reichenbach / Allgäuer Alpen	

Aussichtreiche Überschreitung zum bekannten Rubihorn



Rubihorn mit Gaisalpsee

## Leutkicher Hütte – Stanskogel

 So, 16. August 2026	 Wolfgang Hofer	 T3
 1000	 20,00 €	 Lechtaler Alpen

Wanderrunde durch die westlichen Lechtaler von Kaisers

## Leite Klettersteig

 So, 6. September 2026	 Wolfgang Thalmeir	 K3/C
 260	 4,00 €	 Mieminger Kette

Leite Klettersteig im Wetterstein-Gebirge

**Co-Guide:** Toni Thalmeir

## Stuiben (1749 m) und Steineberg (1660 m)

 So, 13. September 2026	 Martina Dempf	 T2
 920	 2,00 €	 Allgäuer Alpen

Aus dem Gunzesrieder Tal auf die Nagelfluhkette.

## Gemütliche Herbstwanderung auf den Spieser (1651 m)

 Sa, 19. September 2026	 Martina Dempf	 T2
 700	 2,00 €	 Allgäuer Voralpen

Von Oberjoch auf Spieser (1651 m) und Hirschberg (1500 m) mit Einkehr auf der Alpe Klank.

## Hoher Ifen

 So, 27. September 2026	 Wolfgang Thalmeir	 T3
 1030	 2,00 €	 Kleinwalsertal

Hoher Ifen, das Wahrzeichen des Kleinwalsertals

### Hinweis zu E-MTBs auf unseren Touren

Bei unseren geführten MTB-Touren sind ausschließlich Pedelecs zugelassen – also Fahrräder mit elektrischer Tretunterstützung bis maximal 250 W und bis 25 km/h. Manipulierte oder getunte E-MTBs (z. B. durch „Chiptuning“) sind von der Teilnahme ausgeschlossen. Bei Unfällen kann in solchen Fällen der Versicherungsschutz entfallen. Grundsätzlich liegt die Mitnahme von E-Bikes im Ermessen des Tourenleiters. Wir bitten alle Teilnehmenden um Beachtung!



Kalzhofer Höhe (li.), Kohlbergspitze (mi.), Wanderung zum Kögelegg (re.)

### Kalzhofer Höhe

So, 4. Oktober 2026	Klaus Nuber	T2
150	2,00 €	Westallgäu

Eine aussichtsreiche Wanderung im Westallgäu

### Kohlbergspitze

Sa, 10. Oktober 2026	Dieter Merrath	T3
1100	2,00 €	Bichelbach / südl. Ammergauer Alpen

Rundtour über Zigerstein und die Kohlbergspitze

### Wanderung zum Kögelegg

So, 11. Oktober 2026	Klaus Nuber	T1
200	2,00 €	Wildwestallgäu

Eine Wanderung durch die glazial geformte Landschaft im Westallgäu

### Lichtbrentjoch mit Ausblick auf die Fjorde des Plansees

So, 18. Oktober 2026	Peter Kögel	T4
1000	2,00 €	Ammergauer Alpen Plansee

Eine entlegene Ecke am Plansee

### Eine Herbsttour im Lechtal

So, 25. Oktober 2026	Klaus Nuber	T2
250	2,00 €	Lechtal

Die jährliche Herbsttour im Lechtal

### Über den Herbstnebel hinaus

So, 8. November 2026	Toni Thalmeir	T3
700–900	2,00 €	Allgäu

Je nach Wetter suchen wir uns zum Ausklang der Wandersaison eine Tour, bei der wir den Herbstnebel hinter bzw. unter uns lassen können.

### Eine Herbsttour im Allgäu

So, 8. November 2026	Klaus Nuber	T2
300	2,00 €	Allgäu

Die jährliche Herbsttour im Allgäu

Herbsttour im Allgäu (li.) und im Lechtal (re.)




# Natur und Umwelt



## Citizen-Science-Projekt sucht den Alpenbock im Allgäu

Im Allgäu wurde ein neues Citizen-Science-Projekt ins Leben gerufen, um mehr über das Vorkommen des seltenen Alpenbocks zu erfahren. Obwohl die letzten gesicherten Nachweise im Allgäu bereits über 20 Jahre zurückliegen, gelten die Bergwälder zwischen Ammergebirge und Nagelfluhkette weiterhin als potenziell geeigneter Lebensraum für diese streng geschützte Käferart. Fachleute schließen bislang unbekannte Populationen daher nicht aus. Der Alpenbock (*Rosalia alpina*) gehört zur Familie der Bockkäfer und zählt zu den größten heimischen Käferarten. Charakteristisch ist seine auffällige blau-schwarze Färbung, die ihn unverwechselbar macht. Der Käfer ist ein wärmeliebender Bewohner lichter Buchenwälder im Gebirge mit einem hohen Anteil an alten oder abgestorbenen Laubbäumen. Neben der Buche werden auch Bergahorn, Ulme und in seltenen Fällen Esche besiedelt. Besonders gut lässt sich die Art an besonnten, stehenden Totholzbäumen beobachten.

Der Alpenbock ist in den Roten Listen Bayerns und Deutschlands als „stark gefährdet“ eingestuft und gilt nach der europäischen FFH-Richtlinie als prioritäre, besonders geschützte Art. Hauptgefährdungsursachen sind der Rückgang von Totholz sowie die zunehmende Verdunkelung ehemals lichter Bergmischwälder. Als zentrale Schutzmaßnahmen gelten daher das Belassen toter oder absterbender Laubbäume sowie die Förderung lichter, laubholzreicher Bergmischwälder – Ziele, die auch die Bergwaldoffensive im Allgäu verfolgt. Zentrales Instrument des Projekts ist die Naturbeobachtungs-App iNaturalist. In ihr wurde das spezielle Projekt „Alpenbock im Allgäu“ eingerichtet, in dem alle gesicherten und potenziellen Nachweise aus den Landkreisen Oberallgäu (OA), Ostallgäu (OAL) und Lindau (Li) gesammelt werden. Neben direkten Käferfunden sind insbesondere Fotos möglicher Ausschupflöcher von großer Bedeutung.



Fichtenmonokulturen schrittweise in stabile und ökologisch wertvolle Bergmischwälder umzubauen. Durch gezielte Durchforstungen wird mehr Licht in den Wald gebracht, um die natürliche Verjüngung zu fördern. Gleichzeitig werden Tanne, Buche und Bergahorn als Mischbaumarten gepflanzt, Althölzer als Samenbäume erhalten und Totholz sowie Biotopbäume gezielt im Wald belassen. Diese Maßnahmen schaffen nicht nur resilientere Wälder, sondern auch neue Lebensräume für spezialisierte Arten wie den Alpenbock.

### Einfache Meldung per App – Mitmachen erwünscht

Mit dem Citizen-Science-Projekt sind Naturinteressierte eingeladen, aktiv zur Suche nach dem Alpenbock beizutragen. Durch Meldungen in der App können neue Vorkommen entdeckt, überprüft und langfristig in den Naturschutz eingebunden werden. Mit jeder Meldung leisten Teilnehmende damit einen wichtigen Beitrag zum Artenschutz und zur Erforschung dieser seltenen Käferart. Über die kostenlose Naturbeobachtungs-App iNaturalist (für Android und iPhone) lassen sich Tier- und Pflanzenarten weltweit per Smartphone-Foto einfach erfassen und bestimmen. In der App wurde das spezielle Projekt „Alpenbock im Allgäu“ eingerichtet, in dem alle gesicherten und potenziellen Nachweise aus den Landkreisen OA, OAL und Li gesammelt werden. Besonders wertvoll sind neben direkten Käferfunden Fotos möglicher Ausschupflöcher. Wer ein solches entdeckt, wird gebeten, die Meldung ausdrücklich als „Alpenbock“ zu kennzeichnen – nur so gelangt sie in das Projekt und kann von Fachleuten der Fachstelle Waldnaturschutz geprüft und verifiziert werden.

Diese können von Expertinnen und Experten der Fachstelle Waldnaturschutz überprüft und verifiziert werden. Voraussetzung dafür ist, dass die Meldung in der App ausdrücklich als „Alpenbock“ gekennzeichnet wird. Die Fachstelle Waldnaturschutz Schwaben bringt als überregionale Einrichtung der Forstverwaltung ihr Fachwissen in den Bereichen Arten- und Biotopschutz, Natura-2000-Gebiete, Managementkonzepte und Öffentlichkeitsarbeit ein. Ziel ist es, regionale Naturschutzkonzepte weiterzuentwickeln und wertvolle Waldlebensräume langfristig zu sichern. Ein wichtiger Beitrag dazu kommt von der Bergwaldoffensive im Allgäu. Sie verfolgt das Ziel,



zur Meldung eines Alpenbocks

## Unterwegs für die Natur – Aktionstag „Natürlich auf Tour“

Am 14. Februar waren über hundert Engagierte in zahlreichen Tourengebieten der Bayerischen Alpen und im Bayerischen Wald im Rahmen des Aktionstages „Natürlich auf Tour“ im Einsatz. Gebietsbetreuende und Ehrenamtliche aus den Sektionen informierten Skitourengeher, Winterwandernde und Schneeschuhgehende über naturverträgliche Tourenplanung, Wald-Wild-Schongebiete und lokale Schutzgüter.

Ihr Ziel war es, Tourengeher für naturverträgliches Verhalten im winterlichen Gebirge zu sensibilisieren und für einen respektvollen Umgang mit der Natur zu werben.

Gerade im Winter ist besondere Rücksicht auf Alpentiere gefragt. Wenn Wintersportler Schutzgebiete betreten, bedeutet das für viele Arten akuten Stress. Besonders betroffen sind Raufußhühner wie das Birkhuhn. Jede Störung kostet wertvolle Energie – Energie, die im Winter überlebenswichtig ist. Tiere verharren länger in Deckung, nehmen weniger Nahrung auf oder flüchten panisch. „Vor allem die vom Aussterben bedrohten Raufußhühner geraten auch bei wenig Schnee in Überlebensnot, weil sie keine schützenden Schneehöhlen finden“, erklärt Simon Eisele, Naturschutzexperte beim DAV.

Deshalb gelten für die Wald-Wild-Schongebiete seit 2024 feste Schutzzeiträume: vom 15. Dezember bis 30. April. Auch bei geringer Schneelage sollen diese sensiblen Bereiche gemieden werden. Ebenso wichtig: In der Dämmerung und nachts sollten sich Wintersportler nicht an Graten und Rücken aufhalten. Das sind die störungsempfindlichen



Hauptaktivitätszeiten vieler Tierarten. Wer abends unterwegs ist, sollte ausgewiesene Angebote wie die Nachtskiroute am Söllereck nutzen. „Natürlich geht es uns um den Schutz der Tiere“, betont Eisele. „Aber eben auch darum, Bergsport weiterhin zu ermöglichen. Wo freiwillige Rücksichtnahme funktioniert, braucht es keine Verbote. Ich wünsche mir, dass wir uns möglichst viel Vernunft und freiwilligen Verzicht bewahren – und dadurch möglichst wenige Betretungsverbote nötig sind.“

Bereits 1995 hat der Deutsche Alpenverein damit begonnen, den Interessen von Wintertourengeher und besonders gefährdeter Tierarten möglichst ausgewogen Raum zu geben. Heute gibt es Routenempfehlungen für rund 500 Skirouten, rund 250 Schneeschuhtouren und etwa 350 ausgewiesene Wald-Wild-Schongebiete, die Tourengeher ganz meiden sollen. Diese naturverträglichen Routen sind speziell ausgeschildert; sie führen an besonders sensiblen Lebensräumen der Tiere vorbei, die als Wald-Wild-Schongebiete gekennzeichnet sind.

Ein herzlicher Dank gilt allen, die sich am Aktionstag engagiert haben – sowie den Unterstützenden: VKB (Posts und Broschüren), Vaude (Plogging-Bags und Stirnbänder) und Seeberger (Snacks).

Und danke an euch, dass ihr eigenverantwortlich Rücksicht nehmt und die Wald-Wild-Schongebiete respektiert. So helfe ihr aktiv mit, dass Wildtiere gut durch den Winter kommen – und Bergsport auch in Zukunft naturverträglich möglich bleibt.



## Klimabilanz 2024: Fortschritte auf dem Weg zur Klimaneutralität

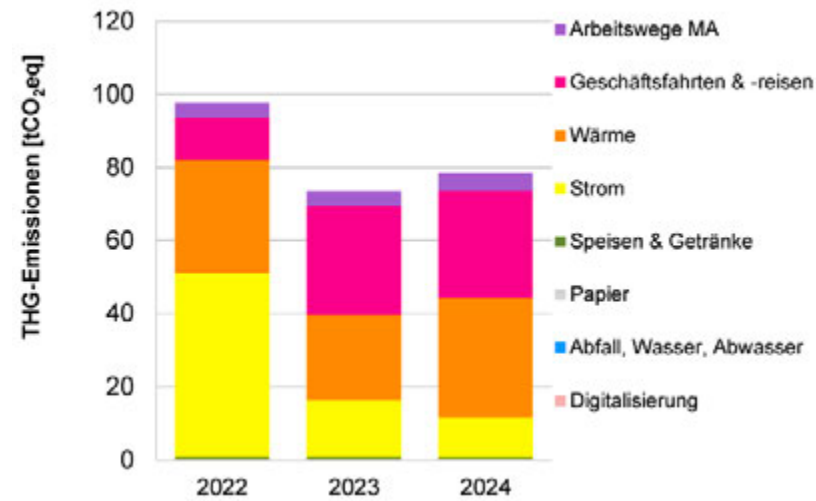
Mit der Klimabilanz 2024 legt der Verein bereits zum dritten Mal eine systematische Erfassung seiner CO<sub>2</sub>-Emissionen vor. Ziel ist es, die Treibhausgasemissionen jährlich zu reduzieren und verbleibende Emissionen zu kompensieren. Damit setzt der Verein seinen konsequenten Kurs in Richtung Klimaschutz fort und unterstreicht seine Verantwortung nicht nur als Bergsportverein, sondern auch als Naturschutzverband.

Ein zentraler Baustein dieses Engagements ist die Mitgliedschaft im Bündnis Klimaneutrales Allgäu. Die Beteiligung basiert auf dem Selbstverständnis des Vereins, Natur- und Umweltschutz als integralen Bestandteil seiner Arbeit zu begreifen. Zudem unterstützt der Verein das ambitionierte Ziel des Bundesverbandes, bis 2030 klimaneutral zu werden, und stellt sich dieser Aufgabe auch auf lokaler Ebene. Der regelmäßige Austausch im Rahmen von jährlichen Bündnistreffen trägt zusätzlich dazu bei, Erfahrungen zu teilen und voneinander zu lernen. Im Bilanzjahr 2024 wurden insgesamt 79 Tonnen Treibhausgas-Emissionen verursacht. Im Vergleich zu 2023 ist damit ein leichter Anstieg zu verzeichnen, der hauptsächlich auf den Bereich Wärme

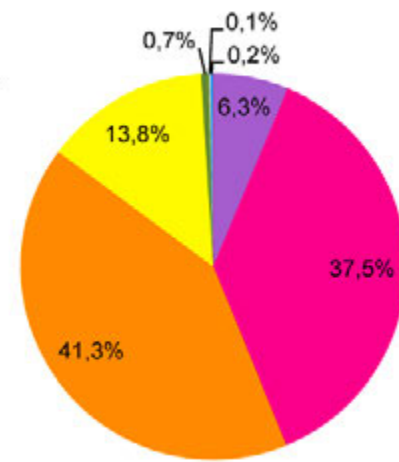
zurückzuführen ist. Entsprechend liegt hier auch der Schwerpunkt der nächsten geplanten Maßnahmen. Durch den Verbrauch von 199.578 kWh Strom wurden 10,9 Tonnen und 13,8% der gesamten Treibhausgas-Emissionen verursacht. Selbst erzeugter und verbrauchter Strom fließt mit dem individuellen Emissionsfaktor der jeweiligen Erzeugungsart in die Treibhausgas-Bilanz ein. Durch den Bezug von Ökostrom konnten jedoch 30,6 Tonnen eingespart werden. Darüber hinaus wurden durch die Einspeisung von 27.412 kWh Strom aus eigener Erzeugung – unter anderem aus Photovoltaik und Wasserkraft – weitere 18,9 Tonnen externe CO<sub>2</sub>-Emissionen vermieden. Diese erneuerbaren Energiequellen zeichnen sich durch besonders niedrige Emissionswerte aus.

Ein wesentlicher Anteil der Emissionen entfiel auf die Mobilität im Rahmen der Vereinsaktivitäten: Auf insgesamt 117.504 zurückgelegten Kilometern, die vor allem durch Fahrten im Tourenwesen entstanden sind, wurden 29,5 Tonnen CO<sub>2</sub>-Emissionen verursacht. Ein Teil dieser Strecken wurde mit den beiden Sektionsbussen zurückgelegt, was zur Bündelung von Fahrten und damit zur Reduzierung

### Absolute Emissionen nach Bereichen



### Relative Anteile 2024



individueller Anreisen beiträgt. Insgesamt macht der Mobilitätsbereich 37,3 Prozent der gesamten Treibhausgasemissionen aus.

Der Wärmeverbrauch verursachte mit 133 842 kWh weitere 32,5 Tonnen und damit 41,2 Prozent der Gesamtemissionen.

Das Jahr 2024 war zugleich das erste volle Betriebsjahr der Photovoltaikanlage am Kletterzentrum Sonthofen, was sich bereits positiv auf die Bilanz

ausgewirkt hat. Ein weiteres größeres Projekt im Bereich Wärme ist bereits in Planung, um auch hier die Emissionen weiter zu senken.

Insgesamt zeigt die Klimabilanz, dass der eingeschlagene Weg wirksam ist. Gleichzeitig wird deutlich, dass weiterhin umfangreiche Arbeit notwendig bleibt, um die gesetzten Klimaziele zu erreichen und den ökologischen Fußabdruck des Vereins dauerhaft zu reduzieren.



# Das Bier ruft.

#hauptsachschäßler



Entdecke unsere neuesten Tourenberichte – immer aktuell, jederzeit und von überall auf unserer Homepage verfügbar!

*Zu den Tourenberichten*



# Veranstaltungen

Ob Vereinsabende, Vorträge, Kinderfest oder Freiwilligenaktionen – bei uns ist das ganze Jahr über etwas geboten. Mehr Informationen und aktuelle Termine findest du auf unserer Homepage.

Datum	Uhrzeit	Veranstaltung	Ort
Mi, 8. April 2026	19.30 Uhr	Ortsgruppenabend mit Ehrung der Jubilare	Indoor Arena Allgäu, Sonthofen
Di, 14. April 2026	20 Uhr	Monatsversammlung mit Tourenanmeldung und Ehrung der Jubilare	Tagungsraum des Modeon-Restaurant, Marktoberdorf
Sa, 25. April 2026	18 Uhr	Jahreshauptversammlung Sektion	Hotel Krone Immenstadt/Stein
Do, 7. Mai 2026	20 Uhr	Jahreshauptversammlung der Ortsgruppe mit Ehrung der Jubilare	Gasthof Olympia, Türkheim
Di, 12. Mai 2026	20 Uhr	Monatsversammlung	Tagungsraum des Modeon-Restaurant, Marktoberdorf
Mi, 13. Mai 2026	19.30 Uhr	Ortsgruppenabend mit Vortrag	Indoor Arena Allgäu, Sonthofen
Sa, 30. Mai 2026	11–17 Uhr	Tag des offenen Naturparks	Bühl am Alpsee
Di, 9. Juni 2026	20 Uhr	Monatsversammlung	Tagungsraum des Modeon-Restaurant, Marktoberdorf
Mi, 10. Juni 2026	19.30 Uhr	Ortsgruppenabend mit Vortrag	Indoor Arena Allgäu, Sonthofen
Sa, 27. Juni 2026	ab 12 Uhr	Stadtfest Immenstadt	Immenstadt
Di, 14. Juli 2026	20 Uhr	Monatsversammlung	Tagungsraum des Modeon-Restaurant, Marktoberdorf
Di, 8. September 2026	20 Uhr	Monatsversammlung	Tagungsraum des Modeon-Restaurant, Marktoberdorf
Mi, 9. September 2026	19.30 Uhr	Ortsgruppenabend mit Vortrag	Indoor Arena Allgäu, Sonthofen
Di, 13. Oktober 2026	20 Uhr	Monatsversammlung	Tagungsraum des Modeon-Restaurant, Marktoberdorf
Mi, 14. Oktober 2026	19.30 Uhr	Ortsgruppenabend mit Vortrag	Indoor Arena Allgäu, Sonthofen
Mi, 11. November 2026	20 Uhr	Monatsversammlung	Tagungsraum des Modeon-Restaurant, Marktoberdorf
Do, 12. November 2026	19.30 Uhr	Ortsgruppenabend mit Vortrag	Indoor Arena Allgäu, Sonthofen
Di, 8. Dezember 2026	20 Uhr	Monatsversammlung mit Tourenanmeldung	Tagungsraum des Modeon-Restaurant, Marktoberdorf
Mi, 9. Dezember 2026	19.30 Uhr	Ortsgruppenabend mit Vortrag	Indoor Arena Allgäu, Sonthofen

## Wichtige Rufnummern

### Rettung

mit Handy in allen europäischen Ländern: 112

**Bayerische Alpen:** 112

**Österreich** (Alpin-Notruf): 140

**Schweiz** REGA (Schweizer Rettungsflugwacht):

in der Schweiz +41 / 333 333 333

**Frankreich** zentraler Notruf: 15

Feuerwehr (Pompiers) / Rettung: 18

Rettungsleitstelle Chamonix (PGHM):

+33 / 450 / 53 16 89

**Italien/Südtirol:** 118

**Slowenien:** 112

### Alpine Auskunftsstellen

Alpine Auskunft Alpenverein Österreich (OeAV):

+43 / 512 / 58 78 28

Alpenverein Südtirol (AVS):

Tel. +39 / 04 71 / 99 99 55

Fax +39 / 04 71 / 99 99 00

Office de Haute Montagne (OHM) Chamonix:

+33 / 450 / 53 22 08

### Lawinenlageberichte

Internet: [www.alpenverein.de](http://www.alpenverein.de)

**Bayern:** Tonband +49 / (0)89 / 92 14 12 10

**Südtirol:** Tonband +39 / 04 71 / 27 11 77

Persönliche Beratung: +39 / 70 471 / 41 47 40

**Schweiz:** Tonband 187 (Inland)

Tonband +41 / 848 / 80 01 87 (Ausland)

Faxabruf national \* 15 73 38 71

Faxabruf Graubünden \* 15 73 38 76

Faxabruf Zentralschweiz \* 15 73 38 79

\*Faxabruf nur aus der Schweiz möglich!

**Tirol:** Tonband aus D +43 / 512 / 581 83 96 05

Tonband aus A 08 00 / 80 05 03

**Vorarlberg:** Tonband +43 / 557 / 42 01 15 88

**Salzburg:** Tonband +43 / 6 62 / 15 88

Persönliche Beratung: +43 / 662 / 80 42 21 70

Faxabruf: +43 / 662 / 80 42 30 33

**Oberösterreich:** Tonband +43 / 732 / 15 88

Persönliche Beratung +43 / 732 / 772 01 24 92

**Kärnten:** Tonband +43 / 505 36 / 15 88

Persönliche Beratung +43 / 505 36 / 228 97

Faxabruf +43 / 505 36 / 229 30

**Steiermark:** Tonband + 43 / 316 / 15 88

Persönliche Beratung + 43 / 316 / 24 22 00

Faxabruf +43 / 316 / 24 23 00

**Frankreich:** +33 / (0)8 92 68 10 20

### Alpine Wetterberichte

Alpenvereinswetterbericht

Für die gesamten Alpen 089 / 29 50 70

[www.alpenverein.de](http://www.alpenverein.de), Wettervorhersage

Alpenwetterberichte in Österreich

(Nur von Österreich aus anwählbar, nicht mit

deutschem Handy)

Alpenwetterbericht 09 00 / 91 15 66 80

Regionalwetter 09 00 / 91 15 66 81

Ostalpen 09 00 / 91 15 66 82

Schweizer Alpen 09 00 / 91 15 66 83

Gardaseeberge 09 00 / 91 15 66 84

Persönliche Auskunft +43 / 512 29 16 00

Mo - Sa 13 - 18 Uhr

Schweiz, vom Handy und aus dem Ausland:

+41 / 848 80 01 62

Nur von der Schweiz aus anwählbar, nicht mit

deutschem Handy:

Alpenwetterbericht 09 00 / 16 21 38

Spezialwetterbericht 09 00 / 16 21 11

Individuelle Wetterauskünfte 09 00 / 16 23 33

### Versicherung bei Bergunfällen (ASS)

Hotline +49 / (0)89 / 30 65 70 91

## Ausrüstungsliste

Bei allen Ausbildungen und Touren ist die nachstehende persönliche Ausrüstung mitzuführen. Weitere notwendige Ausrüstung nach Absprache mit dem Kurs-/Tourenleiter.

### Persönliche Ausrüstung

- Wetterschutz (Regenjacke, evtl. Überhose)
- Wechselwäsche
- Handschuhe und Mütze
- Sonnenschutz (Kopfbedeckung, Brille, Sonnencreme)
- Rucksack
- Stabile Trinkflasche / Verpflegung / Getränke
- Erste-Hilfe-Set, Biwaksack, Rettungsdecke
- Stirnlampe, Hüttenschlafsack (bei Übernachtung)
- persönliche Medikamente
- DAV Ausweis / Personalausweis / Geld
- Handy
- GPS / Gebietsführer / Karten



### A1 Wandern / Bergtouren

Wander-/Bergschuhe,

weitere Ausrüstung je nach Verhältnissen und nach Absprache



### A2 Hochtouren

Steigeisenfeste Bergschuhe, Gletscherbrille, **Hüftgurt, Helm, Steigeisen** (mit Antistollplatte, keine Alueisen), **Eispickel** (kein Steileisgerät, kein Leichtpickel), **Eisschraube, Bandschlinge vernäht 120 cm**, 1 Reepschnur offen 400 cm (5–6 mm, Kevlar / Dyneema), 1 Kurzprusik vernäht 30 cm (5–6 mm, Kevlar / Dyneema), 1 Safe-Biner (Petzl Ball-Lock oder gleichwertig), 1 HMS-Schraubkarabiner, 1 Schraubkarabiner



### B1 Skitouren

Tourenski mit Aufstiegsbindung, Felle und Harscheisen, Tourenskischuhe, Stöcke, **3-Antennen-LVS-Gerät, Lawinensonde, Lawinenschaufel**



### B2 Skihochtouren

Ausrüstung B1 + **Hüftgurt, Steigeisen** (mit Antistollplatte, keine Alueisen), **Eispickel** (kein Steileisgerät, kein Leichtpickel), **Eisschraube, Bandschlinge vernäht 120 cm**, 1 Reepschnur offen 400 cm (5–6 mm, Kevlar / Dyneema), 1 Kurzprusik vernäht 30 cm (5–6 mm, Kevlar / Dyneema), 1 Safe-Biner (Petzl Ball-Lock oder gleichwertig), 1 HMS-Schraubkarabiner, 1 Schraubkarabiner



### B3 Schneeschuhtouren

Bergschuhe, Stöcke, **Schneeschuhe, 3-Antennen-LVS-Gerät, Lawinensonde, Lawinenschaufel**



### C Alpinklettern

Feste Zustiegsschuhe bzw. Bergschuhe, Kletterschuhe, **Hüftgurt, Helm, Alpintuber, HMS-Karabiner (1 Stück)**, Safelock-Karabiner, Bandschlingen 120 cm (1 Stück), 1 Kurzprusik



### D Klettersteigtouren

Wander- bzw. Bergschuhe, Klettersteighandschuhe, **Hüftgurt, Helm, Klettersteig-Set, HMS-Karabiner**, Bandschlinge (vernäht, 80 cm)



### E Mountainbiketouren

Radschuhe, technisch einwandfreies Mountainbike, Fahrradhelm, Fahrradbrille, Fahrradhandschuhe, Fahrradhose, Luftpumpe, Ersatzschlauch, Reparaturset (Flicken, passendes Werkzeug), ggf. Protektoren

**Die fettgedruckte Ausrüstung kann nach vorheriger Reservierung (per Mail oder telefonisch) in der Geschäftsstelle ausgeliehen werden. Bei Ausbildungskursen ist der Verleih kostenlos.**



ERLEBE  
DIE FREIHEIT.

**NEU**  
**OHNE**  
**ALKOHOL**  
**VOLLER**  
**GESCHMACK**

[meckatzer.de](http://meckatzer.de)



Hauptstraße 28  
87541 Vorderhindelang  
T: +49 (0)8324 95 36 50  
F: +49 (0)8324 95 36 51  
info@bergschulen.de

Wir sind dann mal unterwegs...



SCAN ME